"*Año de la Inversión para el Desarrollo Rural y la Seguridad Alimentaria*"

P I U R A

BOLETÍN MENSUAL DE AVANCE ECONÓMICO Y SOCIAL

Dirección Ejecutiva de Producción Estadística

Junio, 2013

OLLANTA HUMALA TASSO
Presidente Constitucional de la República

PRESIDENCIA DEL
CONSEJO DE MINISTROS

JUAN FEDERICO JIMÉNEZ MAYOR
Presidente

INSTITUTO NACIONAL DE
ESTADÍSTICA E INFORMÁTICA

ALEJANDRO VÍLCHEZ DE LOS RÍOS
Jefe

GASPAR MORÁN FLORES
Director Técnico de
Estadísticas Departamentales

MARTÍN HERRERA BOYER
Director Departamental
ODEI Piura

LEY DE ORGANIZACIÓN Y FUNCIONES DEL INSTITUTO NACIONAL DE ESTADÍSTICA E INFORMÁTICA
Decreto Legislativo Nº 604

Artículo 1º. Los Sistemas Nacionales de Estadística e Informática tienen por finalidad asegurar, en sus respectivos campos, que sus actividades se desarrollen en forma integrada, coordinada, racionalizada y bajo una normatividad técnica común, contando para ello con autonomía técnica y de gestión.

Artículo 2º. Son objetivos de los Sistemas Nacionales de Estadística e Informática:

a) Normar las actividades de estadística e informática oficial.
b) Coordinar, integrar y racionalizar las actividades de estadística e informática, y,
c) Promover la capacitación, investigación y desarrollo de las actividades de estadística e informática.

Artículo 3º. Los ámbitos de competencia de los Sistemas Nacionales de Estadística e Informática son:

a) **Del Sistema Nacional de Estadística:**

Los levantamientos censales, estadísticas continuas, las encuestas por muestreo, las estadísticas de población, los indicadores e índices en general, las cuentas nacionales y regionales, los esquemas macroestadísticos, análisis e investigación. Corresponde a éste las tareas técnicas y científicas que se desarrollan con fines de cuantificar y proyectar los hechos económicos y sociales para producir las estadísticas oficiales del país.

INEI
INSTITUTO NACIONAL DE ESTADISTICA E INFORMATICA

Región Piura:

Avance Económico y Social,

Junio, 2013



Piura, setiembre 2013

Presentación

La Oficina Departamental de Piura del Instituto Nacional de Estadística e Informática (INEI), ente rector del Sistema Regional de Estadística e Informática, tiene el agrado de presentar su publicación **"Avance Económico y Social Regional, Junio 2013"**, documento de apoyo, para la toma de decisiones, en el contexto del nuevo marco de regionalización que vive el país.

La presente edición, contiene información mensual desagregada referida a la actividad económica y social de la Región Piura. Se presenta información al mes de junio 2013 de las principales variables económicas referidas a producción: agropecuaria, pesquera, minera e hidrocarburos, manufacturera, electricidad y agua, construcción, transporte y comunicaciones, turismo, precios, sector financiero, finanzas públicas y sector externo. Asimismo, se muestra estadísticas de: nacimientos, defunciones, migraciones, medio ambiente, vivienda, salud, empleo y previsión social, seguridad y orden público y desarrollo social.

La información ha sido recopilada por la Oficina Departamental de Estadística e Informática de Piura y proviene de los diferentes sectores económicos y sociales a nivel regional, como de las sedes centrales.

La presente publicación está dirigida a las autoridades públicas, profesionales, investigadores, empresarios y estudiosos en general, quienes requieren de información actualizada de la región.

La ODEI Piura, agradece el valioso apoyo que han brindado a este propósito, los funcionarios de las diversas instituciones públicas y privadas, y a la población en general que brinda información a través de los censos y encuestas, para un mayor conocimiento de nuestra realidad regional.

Piura, setiembre 2013

Econ. Martín Herrera Boyer
Director
Oficina Departamental de
Estadística e Informática

Contenido

2.19.1 Piura: Comportamiento económico regional, junio 2013 09
2.19.2 Piura: Principales indicadores socioeconómicos, 2012 - 13 10

A. SECTORES ECONÓMICOS

Agropecuario
2.19.3.1 Piura: Producción agropecuaria, según subsectores y principales productos, 2012 – 13 13
2.19.3.2 Piura: Superficie sembrada, según principales productos, 2012- 13 14
2.19.3.3 Piura: Superficie cosechada, según principales productos, 2012 – 13 14
2.19.3.4 Piura: Rendimiento por hectárea, según principales productos, 2012 – 13 15
2.19.3.5 Piura: Precios promedio en chacra, según principales productos, 2012 – 13 15
2.19.3.6 Piura: Beneficio de ganado, según principales productos pecuarios, 2012 – 13 16
2.19.3.7 Piura: Producción de carne, según principales productos pecuarios, 2012 – 13 16

Pesca
2.19.3.8 Piura: Desembarque de recursos hidrobiológicos para Consumo Humano Directo e Indirecto, según especies, 2012 – 13 17
2.19.3.9 Piura: Desembarque de anchoveta, según puerto, 2012 – 13 18
2.19.3.10 Piura: Producción de harina de pescado, según puerto, 2012 – 13 18
2.19.3.11 Piura: Producción de aceite crudo de pescado, según puerto, 2012 – 13 18

Minería e Hidrocarburos
2.19.3.12 Piura: Producción de petróleo crudo, según zona geográfica, 2012 - 13 19
2.19.3.13 Piura: Producción fiscalizada de gas natural, según zona geográfica y empresa, 2012 - 13 19
2.19.3.14 Piura: Producción de derivados del petróleo, según producto, 2012 - 13 19
2.19.3.15 Piura: Volúmenes netos de petróleo crudo, recibido y embarcado por el Oleoducto del Terminal Marítimo Bayóvar, 2012 – 13 20
2.19.3.16 Piura: Volúmenes netos de petróleo crudo, exportado y cabotaje por el Oleoducto del Terminal Marítimo Bayóvar, 2012 – 13 20

Manufactura
2.19.3.17 Piura: Producción industrial, según productos, 2012 – 13 20

Electricidad y Agua
2.19.3.18 Piura: Producción de energía eléctrica, según centrales, 2012 - 13 21
2.19.3.19 Piura: Consumo de energía eléctrica, según localidad, 2012 - 13 21
2.19.3.20 Piura: Número de usuarios de electricidad, según localidad, 2012 - 13 21
2.19.3.21 Piura: Facturación de energía eléctrica, según provincia y tipo de consumo, 2012 - 13 22
2.19.3.22 Piura: Producción de agua potable, según localidad, 2012 - 13 22
2.19.3.23 Piura: Consumo de agua potable, según categoría, 2012- 13 23
2.19.3.24 Piura: Población servida de agua potable, según localidad, 2012 - 13 23
2.19.3.25 Piura: Facturación de agua potable, según localidad, 2012 - 13 23
2.19.3.26 Piura: Conexiones domiciliarias de agua potable, según localidad, 2012 - 13 24
2.19.3.27 Piura: Conexiones domiciliarias de alcantarillado, según localidad, 2012 - 13 24

Transporte y Comunicaciones
2.19.3.28 Piura: Principales indicadores de movimiento aeroportuario, 2012 - 13 25
2.19.3.29 Piura: Tráfico postal de correspondencia nacida y distribuida, 2012 – 13 25
2.19.3.30 Piura: Entrada y salida de vehículos ligeros de las unidades de peaje, 2012 – 13 26
2.19.3.31 Piura: Entrada y salida de vehículos pesados de las unidades de peaje, 2012 – 13 26
2.19.3.32 Piura: Recaudación en las unidades de peaje, 2012 – 13 26
2.19.3.33 Piura: Placas asignadas, según clase de vehículo, 2012 – 13 26

Turismo
2.19.3.34 Piura: Arribos, pernoctaciones y permanencias de huéspedes en los establecimientos de hospedaje, 2012 - 13 27

Precios

2.19.3.35 Piura: Índice de Precios Promedio Mensual al Consumidor, según grandes grupos de consumo, 2012 – 13 27
2.19.3.36 Piura: Precios Promedio Mensual de los principales productos agropecuarios que conforman la canasta del Índice de Precios al por Mayor, 2012 – 13 28
2.19.3.37 Piura: Precios Promedio Mensual de los principales productos pecuarios que conforman la canasta del Índice de Precios al por Mayor, 2012 – 13 28
2.19.3.38 Piura: Precios Promedio Mensual de los principales productos hidrobiológicos que conforman el Índice de Precios al por Mayor, 2012 – 13 28
2.19.3.39 Piura: Precios Promedio Mensual de los principales materiales de la construcción, 2012 – 13 29

Sector Financiero

2.19.3.40 Piura: Créditos Directos otorgados por la Banca Múltiple, 2012-13 29
2.19.3.41 Piura: Créditos Directos Reales otorgados por la Banca Múltiple, 2012-13 29
2.19.3.42 Piura: Depósitos de la Banca Múltiple, 2012–13 29
2.19.3.43 Piura: Depósitos Reales de la Banca Múltiple, 2012-13 30

Finanzas Públicas

2.19.3.44 Piura: Ingresos recaudados por la SUNAT - Tributos internos, 2012-13 30
2.19.3.45 Piura: Ingresos reales recaudados por la SUNAT – Tributos Internos, 2012-13 30
2.19.3.46 Piura: Número de contribuyentes inscritos en la SUNAT, 2012-13 30

Sector Externo

2.19.3.47 Piura: Exportaciones FOB, según aduana, 2012-13 31
2.19.3.48 Piura: Importaciones CIF, según aduana, 2012-13 31

B. SECTORES SOCIALES

Estadísticas Vitales

2.19.3.49 Piura: Nacimientos registrados e informados al INEI, según Subregión de Salud, 2012-13 35
2.19.3.50 Piura: Defunciones registradas e informadas al INEI, según Subregión de Salud, 2012-13 35

Salud

2.19.3.51 Piura: Número de atenciones realizadas en los establecimientos del MINSA, según Subregión de Salud, 2012-13 35
2.19.3.52 Piura: Número de atendidos en consulta externa en los establecimientos del MINSA, según Subregión de Salud, 2012-13 35
2.19.3.53 Piura: Niños menores de 1 año protegidos, según tipo de vacuna, 2012-13 36
2.19.3.54 Piura: Atenciones al servicio de consulta médica externa, según establecimiento, 2012-13 36
2.19.3.55 Piura: Número de egresos hospitalarios, según establecimiento, 2012-13 36
2.19.3.56 Piura: Estancias hospitalarias, según establecimiento, 2012-13 36
2.19.3.57 Piura: Casos notificados de VIH / Sida, según Subregión de Salud, 2012-13 37
2.19.3.58 Piura: Casos notificados de Cólera, según Subregión de Salud, 2012-13 37
2.19.3.59 Piura: Niños menores de 5 años afectados con infecciones respiratorias agudas, según Subregión de Salud, 2012-13 37
2.19.3.60 Piura: Niños menores de 5 años afectados con enfermedades diarreicas agudas, según Subregión de Salud, 2012-13 37
2.19.3.61 Piura: Casos notificados de malaria, según Subregión de Salud, 2012-13 37

Empleo y Previsión Social

2.19.3.62 Piura: Índice de Empleo en Empresas de 10 y Más Trabajadores de la Actividad Privada, según ciudad, 2012-13 38
2.19.3.63 Piura: Principales Indicadores del Programa Pro Empleo, 2012-13 38
2.19.3.64 Piura: Número de Afiliados Activos en las AFP, 2012-13 38
2.19.3.65 Remuneración Mínima Vital, 2012-13 38
2.19.3.66 Remuneración Mínima Vital Real, 2012-13 38
2.19.3.67 Índice de la Remuneración Mínima Vital Real, 2012-13 39
39

Piura, Junio 2013

2.19.1 PIURA: COMPORTAMIENTO ECONÓMICO REGIONAL JUNIO 2013

Producción de Arroz Variación porcentual		Producción de Limón Variación porcentual		Producción de Maíz amarillo duro Variación porcentual		Producción de Petróleo Crudo Variación porcentual		Consumo de Energía Eléctrica Variación porcentual		Ingresos Corrientes Recaudados por la SUNAT Variación porcentual	
Junio 2013/2012	Ene-Jun. 2013/2012	Junio 2013/2012	Ene-Jun. 2013/2012	Junio 2013/2012	Ene-Jun. 2013/2012	Junio 2013/2012	Ene-Jun. 2013/2012	Junio 2013/2012	Ene-Jun. 2013/2012	Junio 2013/2012	Ene-Jun. 2013/2012
24,8	-4,2	-7,9	-9,2	-51,5	-38,8	-7,6	-9,2	-0,5	6,7	-11,0	-14,1

Sector Agropecuario

La producción de arroz cáscara, en el mes de junio 2013, reportó 258 mil 933 toneladas aumentando en 24,8%, en comparación a similar mes del año anterior, que fue de 207 mil 528 toneladas, determinado por el mayor rendimiento, así como, por las mayores siembras, ante las buenas condiciones climatológicas que favorecieron la maduración y cosecha del cultivo. Además, fue mayor la producción de camote (2 209,8%), trigo (616,7%), olluco (382,4%), yuca (197,3%), maracuyá (194,2%), oca (138,4%), maíz amiláceo (99,9%), frijol grano seco (91,6%), cacao (81,9%), coco (65,0%), papa (61,4%), papaya (40,7%), alfalfa (33,5%), tomate (27,3%), palta (18,9%), pacae (12,8%) y naranja(10,2%). Sin embargo, atenuó este comportamiento la menor producción de: chirimoya en -93,0%, cebolla -92,1%, granadilla -88,1%, pallar grano seco -80,3%, sandía -57,5%, maíz amarillo duro -51,5%, zapallo -40,3%, café -19,0% y limón -7,9%, en relación a similar mes del año 2012, debido a las menores áreas cosechadas.

En el subsector pecuario, decreció la producción de leche (-26,4%), porcino (-20,6%), ovino (-20,0%), vacuno (-19,1%), caprino (-5,2% y huevo (-3,7%). No obstante, se incrementó la producción de ave en -3,1%, como resultado de las mayores colocaciones de pollos "BB" de la línea carne.

Sector Hidrocarburos

En junio 2013, la producción fiscalizada de petróleo crudo alcanzó 1 millón 163 mil 964 barriles, que define un decrecimiento de 7,6%, respecto a similar mes del 2012.
Este comportamiento estuvo determinado por la caída en la producción en zona de costa en -4,2%, derivada de la menor producción de Petrobras Energía, en el lote X, en -12,3%, SAPET en el lote VI-VII, en -6,1% Mercantille en el lote III, en -30,9%, Río Bravo en el lote IV, en -2,8%, Petrolera Monterrico en el lote II, XV y XX, en -6,6%, -37,7% y -35,3%, respectivamente, UNIPETRO en el lote IX en -10,5% y GMP S.A. en el lote V, en -15,1%. En tanto, aumentó la producción de Olimpyc en el lote XIII en 45,8% y GMP S.A. en el lote I, en 9,1%. Por su lado, la producción en zona de Zócalo cayó en 13,2%, definida por la caída en la producción del lote Z-2B, donde opera SAVIA, en -14,8% y BPZ en el lote Z-1, en -7,3%.

La producción fiscalizada de gas natural, en junio 2013 cayó en 28,6%, respecto a junio 2012, definida por la menor producción en zona de costa en -9,2%, derivada de la caída en la producción de Petrobras (X) en -51,9%, GMP (I) en -3,9% y Petrolera Monterrico (II) en -10,0%, en tanto, se incrementó la producción de Olympic (XIII) en 213,8% y SAPET (VI/VII) en 4,1%. En zona Zócalo de zócalo, donde opera SAVIA, la producción cayó en 73,5%.

Recaudación Sunat

En el mes de junio 2013, los ingresos recaudados por tributos internos, totalizaron 72 millones 488 mil nuevos soles disminuyendo en 11,2%, respecto a lo captado en igual mes del año anterior. De otro lado, el número de contribuyentes creció en 9,7% en relación a junio 2012.

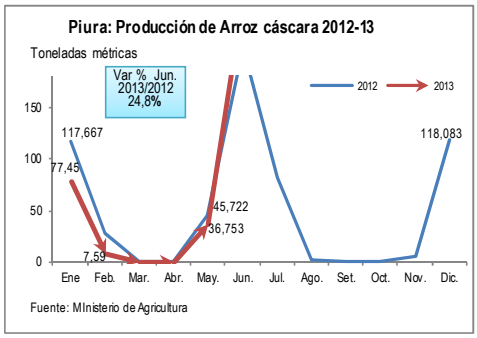

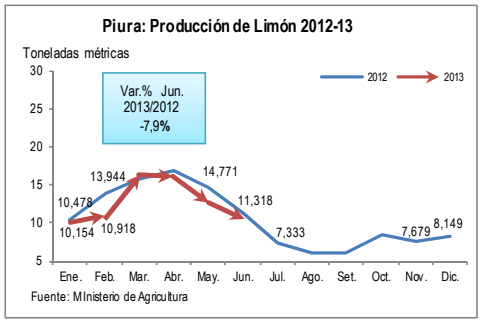

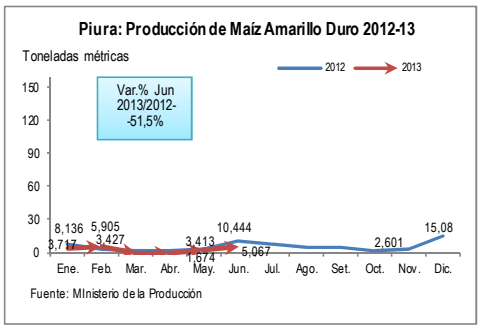

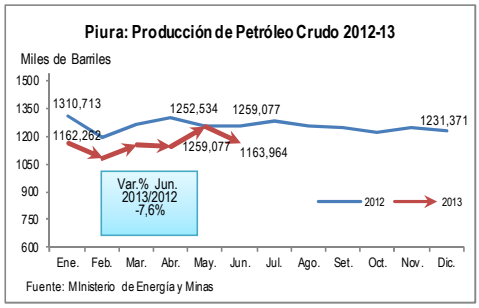

2.19.2 PIURA: PRINCIPALES INDICADORES SOCIOECONÓMICOS, JUNIO 2013

Sector	Unidad de medida	2012		2013		Variación % 2013/2012	
		Junio	Ene.- Jun.	Junio	Ene.- Jun.	Junio	Ene.- Jun.
Sector agropecuario							
Índice de volumen físico	**Índice Año 1994=100.0**	...	... a/	...	... a/	-	-
Producción principales productos agrícolas							
Arroz cáscara	Toneladas Métricas	207 528	398 484	258 933	381 636	24,8	-4,2
Trigo	Toneladas Métricas	18,0	18	129	129	616,7	616,7
Papaya	Toneladas Métricas	113	768	159	712	40,7	-7,3
Plátano	Toneladas Métricas	24 557	147 374	22 970	145 735	-6,5	-1,1
Ajo	Toneladas Métricas	-	-	12	19	-	100,0
Cebolla	Toneladas Métricas	814	1 912	64	2 288	-92,1	19,7
Maíz choclo	Toneladas Métricas	-	983	316	793	100,0	-19,3
Tomate	Toneladas Métricas	88	956	112	977	27,3	2,2
Arveja grano seco	Toneladas Métricas	-	104	153	234	100,0	125,0
Frijol grano seco	Toneladas Métricas	275	275	527	905	91,6	229,1
Camote	Toneladas Métricas	13	9 113	2 597	9 080	19876,9	-0,4
Papa	Toneladas Métricas	1 047	5 139	1 690	11 199	61,4	117,9
Yuca	Toneladas Métricas	112	3 078	440	2 379	292,9	-22,7
Coco	Toneladas Métricas	123	843	203	1 097	65,0	30,1
Limón	Toneladas Métricas	1 047	83 169	10 429	76 763	896,1	-7,7
Mango	Toneladas Métricas	348	61 288	-	289 771	-100,0	372,8
Palta	Toneladas Métricas	123	2 365	88	1 279	-28,5	-45,9
Espárrago	Toneladas Métricas	11 348	270	-	490	-100,0	81,5
Maíz amarillo duro	Toneladas Métricas	-	27 992	5 067	17 161	100,0	-38,7
Marigold	Toneladas Métricas	226	1 873	360	360	59,3	-80,8
Alfalfa	Toneladas Métricas	74	2 789	661	3 902	793,2	39,9
Sandía	Toneladas Métricas	-	-	153	4 795	100,0	100,0
Melón	Toneladas Métricas	3 289	1	-	562	-100,0	38927,8
Pacae	Toneladas Métricas	144	598	44	180	-69,4	-69,9
Maracuyá	Toneladas Métricas	737	114	306	1 965	-58,5	1623,7
Ciruela	Toneladas Métricas	131	696	-	1 877	-100,0	169,7
Producción principales productos pecuarios							
Ave 1/	Toneladas Métricas	2 356	11 541	2 604	13 537	10,5	17,3
Ovino 1/	Toneladas Métricas	450	2 106	390	2 106	-13,4	-0,0
Porcino 1/	Toneladas Métricas	824	4 188	654	3 421	-20,6	-18,3
Vacuno 1/	Toneladas Métricas	1 696	8 988	1 435	8 471	-15,4	-5,8
Caprino 1/	Toneladas Métricas	516	2 571	489	2 482	-5,2	-3,4
Huevo	Toneladas Métricas	279	1 385	365	2 167	30,9	56,4
Leche fresca	Toneladas Métricas	5 170	27 856	3 804	23 163	-26,4	-16,8
Pesca							
Desembarque principales productos hidrobiológicos	Tonelada Métrica Bruta	137 671	297 419	19 341	95 139	-86,0	-68,0
Desembarque de anchoveta para harina	Tonelada Métrica Bruta	120 069	210 815	2 976	8 145	-100,0	-96,1
Hidrocarburos							
Producción de petróleo crudo	Miles de Barriles	1 259	7 586	1 164	6 890	-7,6	-9,2
Producción fiscalizada de gas natural	Millones Pies Cúbicos	1 017	4 935	726	4 112	-28,6	-16,7
Producción de derivados del petróleo	Miles de Barriles	1 956	12 341	2 018	12 269	3,1	-0,6
Manufactura							
Aceites comestibles	Tonelada Métrica.	1 051	16 962	0	0	-100,0	-100,0
Bebidas gaseosas	Miles de Cajas	-	-	-	-	-	-
Harina de pescado	Tonelada Métrica.	11 809	11 929	666	39 748	-94,4	100,0
Hilados de algodón	Tonelada Métrica.	9 655	15 966	2 083	15 255	-78,4	-4,4
Electricidad							
Producción de electricidad	Mega vatios hora	93 808	470 740	51 721	397 885	-44,9	-15,5
Consumo de electricidad	Giga vatios hora	76	441	72	458	-5,3	3,9
Número de usuarios de electricidad	Miles	330	330	363	363	10,0	10,0
Agua							
Producción de agua potable	Miles metro cúbico	6 530	38 630	6 766	39 790	3,6	3,0
Consumo de agua potable	Miles metro cúbico	3 035	17 722	3 019	18 005	-0,5	1,6
Población servida de agua potable	Miles	757	757	772	772	2,0	2,0
Transporte y comunicaciones							
Tráfico postal de correspondencia nacida y distribuida	Unidades	31 571	181 208	12 134	109 000	-61,6	-39,8
Correo personal (nacida y distribuida)	Unidades	6 770	1 195 041	7 919	1 468 865	17,0	22,9
Correo empresarial (nacida y distribuida)	Unidades	24 747	140 270	29 374	145 530	18,7	3,7
Correo especial (nacida y distribuida)	Unidades	54	396	47	281	-13,0	-29,0
Movimiento aeroportuario							
Entrada	Pasajeros	23 213	146 310	25 875	128 046	11,5	-12,5
Salida	Pasajeros	22 950	148 016	25 873	127 966	12,7	-13,5
Flujo vehicular total	Unidades	326 538	2 041 738	430 626	2 370 029	31,9	16,1
Flujo de vehículos ligeros	Unidades	201 545	1 274 434	281 481	1 542 944	39,7	21,1
Flujo de vehículos pesados	Unidades	124 993	767 304	149 145	827 085	19,3	7,8
Recaudación en las unidades de peaje	Millones de nuevos soles	725 968	4 490 030	764 223	5 020 543	5,3	11,8
Turismo							
Arribos de turistas	Número de Visitas	24 754	148 525	23 522	169 847	-5,0	14,4
Pernoctaciones de turistas	Número de Pernoctaciones	39 624	237 744	40 088	239 906	1,2	0,9
Permanencia de turistas	Días/persona	2	2	2	1	6,5	-11,8
Precios							
Índice de precios al consumidor, ciudad de Piura	Índice Base 2009=100	113	112 a/	114	114 a/	0,24 b/	1,09
Sector financiero							
Depósitos de la Banca Múltiple	Millones de nuevos soles	1 273	1 273	1 491	1 491	17,1	17,1
Depósitos Reales de la Banca Múltiple	Millones de nuevos soles Dic.2001	...	...	1 013	1 013	-	-
Créditos de la Banca Múltiple	Millones de nuevos soles	2 938	2 938	3 339	3 339	13,7	13,7
Créditos Reales de la Banca Múltiple	Millones de nuevos soles Dic.2001	...	...	2 269	2 269	-	-
Finanzas públicas							
Ingresos recaudados por SUNAT	Millones de nuevos soles	88	626	78	538	-11,0	-14,1
Ingresos reales recaudados por SUNAT	Millones de nuevos soles Dic.2001	...	...	53	367	-	-
Número de contribuyentes activos	Miles	230	230	253	253	9,7	9,7
Sector externo							
Exportaciones FOB	Millones de US $	242	1 457	239	1 479	-1,4	1,5
Importaciones CIF	Millones de US $	79	502	97	675	23,2	34,3
Salud							
Atenciones en MINSA	Atenciones	282 481	1 579 772	347 951	1 943 657	23,2	23,0
Atendidos en consulta externa	Atendidos	35 712	404 198	40 387	492 511	13,1	21,8
Vacunas en menores de 1 año							
Antipolio	Protegidos	2 430	14 275	1 629	15 053	-33,0	5,5
Difteria, Pertusis, Tétano	Protegidos	2 350	14 174	2 036	15 411	-13,4	8,7
Antisarampionosa	Protegidos	2 673	14 267	2 113	16 450	-21,0	15,3
Antituberculosis (BCG)	Protegidos	2 260	15 396	2 505	16 770	10,8	8,9
Atenciones en ESSALUD	Atenciones	61 847	361 924	56 434	343 107	-8,8	-5,2
Egresos hospitalarios -ESSALUD	Egresos	2 236	13 383	2 298	6 151	2,8	-54,0
Estancias hospitalarias - ESSALUD	Estancias	9 455	57 915	9 099	28 025	-3,8	-51,6
Empleo y previsión social							
Índice de empleo, ciudad de Piura	Índice enero 2004=100	92	90 a/	94	95,2 a/	2,0	6,0
Remuneración Mínima Vital	Nuevos soles	750	688	750	750	0,0	9,1
Remuneración Mínima Vital Real	Nuevos Soles del Año 1994=100	358	330	348	351	-2,7	6,4
Índice de la Remuneración Mínima Vital Real	Índice Año 1994=100	308	284 a/	300	303 a/	-2,7	6,9
Afiliados en las AFP	Miles	367	367	288	288	-21,5	-21,5

1/ Peso del animal en pie
2/ Desembarque de principales especies
a/ Índice promedio enero-junio 2013
b/ Variación porcentual mensual junio 2013 / mayo 2013
Fuente: INEI-ODEI PIURA
Elaboración: INEI-OTED-ODEI Piura

A. SECTORES ECONÓMICOS

Sector Agropecuario

2.19.3.1 PIURA: PRODUCCIÓN AGROPECUARIA SEGÚN SUBSECTORES Y PRINCIPALES PRODUCTOS, 2012-13

(Toneladas)

Principales productos	2012							2013					
	Jun	Jul	Ago	Set	Oct	Nov	Dic	Ene	Feb	Mar	Abr	May	Jun
Sector agropecuario													
Subsector agrícola													
Arroz cáscara	207 528	82 659	2 303	-	-	6 253	118 083	77 450	7 590	-	910	36 753	258 933
Cebada grano	-	39	129	94	-	-	-	-	-	-	-	-	7
Maiz amiláceo	945	3 818	5 247	1 757	-	-	-	-	-	-	71	654	889
Trigo	18	1 649	4 242	3 823	132	-	-	-	-	-	-	-	129
Papaya	113	154	119	91	121	202	133	127	73	92	125	136	159
Piña	-	-	-	-	-	-	-	-	-	-	-	-	-
Plátano	24 557	24 031	23 048	22 487	22 921	24 141	22 283	24 821	24 615	24 843	24 757	23 729	22 970
Ajo	-	2	394	47	42	35	-	-	3	4	-	-	12
Cebolla	814	1 661	1 217	478	887	-	-	623	727	384	320	170	64
Maíz choclo	-	-	-	205	-	-	-	-	363	114	-	-	316
Tomate	88	61	-	-	268	268	210	490	-	375	-	-	112
Arveja grano seco	-	189	1 726	2 585	328	62	49	71	10	-	-	-	153
Frijol grano seco	275	960	260	618	161	262	20	-	-	-	38	340	527
Haba grano seco	13	36	78	45	25	29	33	-	30	20	16	59	-
Pallar grano seco	-	-	-	-	-	-	234	-	-	-	-	-	23
Camote	112	161	1 999	1 355	516	57	46	20	3 293	2 389	445	336	2 597
Olluco	74	433	-	-	-	-	-	-	-	-	198	201	357
Papa	1 047	946	2 467	3 042	1 776	2 384	1 556	1 744	1 900	1 890	2 143	1 832	1 690
Yuca	348	485	413	1 425	724	967	500	666	455	251	319	248	440
Coco	123	111	209	244	192	215	124	124	199	218	182	171	203
Limón	11 348	7 333	6 122	6 090	8 489	7 679	8 149	10 154	10 918	16 455	16 077	12 730	10 429
Mango	-	-	55	1 020	5 242	9 895	9 392	185 851	76 815	27 057	48	-	-
Naranja	226	311	74	16	5	-	-	-	30	391	528	557	249
Palta	74	15	1	32	96	155	107	77	2	33	741	338	88
Uva	-	-	-	-	21 699	21 802	15 840	3 317	-	2 520	1 280	-	-
Algodón rama	3 289	1 748	97	193	8	-	-	-	-	-	-	-	-
Cacao	144	47	39	41	33	36	-	-	60	62	97	137	262
Café	737	702	250	162	-	-	-	-	-	-	47	561	590
Espárrago	131	-	-	519	518	-	-	-	-	-	-	490	-
Maíz amarillo duro	10 444	7 854	4 583	4 658	1 921	2 601	14 754	3 717	5 905	397	401	1 674	5 067
Marigold	-	-	799	-	602	1 100	787	-	-	-	-	-	360
Oca	146	261	-	-	-	-	-	-	-	-	32	255	348
Alfalfa	495	295	394	398	622	204	208	644	602	655	654	686	661
Zapallo	-	-	-	-	-	-	-	-	-	-	-	-	120
Lechuga	-	-	-	-	-	-	5	-	-	-	3	5	-
Zanahoria	-	-	16	-	-	-	39	-	45	50	96	-	-
Col	-	-	12	-	-	-	-	-	-	-	-	-	-
Tuna	-	5	-	-	-	-	-	-	-	-	-	-	-
Sandía	360	1 130	256	425	660	1 445	1 748	2 953	328	-	1 333	28	153
Chirimoya	158	7	-	-	-	-	-	-	121	701	514	421	11
Lima	-	-	-	-	-	-	-	-	18	8	3	6	-
Melón	86	130	170	128	450	413	454	372	190	-	-	-	-
Pacae	39	-	-	-	-	-	10	-	72	29	-	35	44
Maracuyá	104	-	274	523	602	512	525	456	328	259	304	312	306
Coliflor	-		-	-	-	-	-	-	-	-	-	-	-
Granadilla	67	37	12	-	-	7	-	-	44	49	120	63	8
Ciruela	-	-	-	-	50	173	291	887	738	197	55	-	-
Higo	-	-	-	-	1	-	2	-	4	4	5	5	-
Betarraga	-	-	-	-	-	-	5	-	-	-	-	-	-
Subsector pecuario													
Ave 1/	2 356	2 033	1 911	2 072	2 413	2 052	2 222	2 070	1 976	1 960	2 561	2 366	2 604
Ovino 1/	450	426	425	334	334	304	336	319	329	367	350	351	390
Porcino 1/	824	836	710	583	541	555	628	568	499	555	562	582	654
Vacuno 1/	1 696	1 640	1 544	1 454	1 387	1 585	1 272	1 244	1 390	1 543	1 479	1 380	1 435
Caprino 1/	516	488	438	384	280	296	327	351	354	404	439	446	489
Huevo	279	284	299	279	393	354	371	362	359	360	333	387	365
Leche	5 170	4 700	3 760	2 920	2 585	2 350	3 055	3 280	3 574	4 021	4 277	4 206	3 804

1/ Peso de animales en pie

Fuente: Ministerio de Agricultura

2.19.3.2 PIURA: SUPERFICIE SEMBRADA, SEGÚN PRINCIPALES PRODUCTOS, 2012-13

(Hectáreas)

Principales productos	2012							2013					
	Jun	Jul	Ago	Set	Oct	Nov	Dic	Ene	Feb	Mar	Abr	May	Jun
Total	**1 866**	**8 480**	**20 606**	**9 549**	**2 218**	**3 430**	**3 870**	**19 067**	**39 218**	**22 137**	**11 272**	**2 098**	**1 019**
Industriales	**284**	**6 885**	**162**	**60**	**168**	**0**	**0**	**199**	**870**	**315**	**255**	**150**	**111**
Algodón rama	-	6 602	-	-	-	-	-	145	713	195	214	32	11
Marigold	276	-	131	-	-	-	-	-	-	60	17	118	100
Soya	8	283	31	60	168	-	-	54	157	60	24	-	-
Cereales	**433**	**907**	**18 554**	**7 931**	**1 091**	**1 981**	**2 635**	**16 933**	**35 751**	**15 787**	**6 430**	**187**	**309**
Arroz cáscara	10	378	15 965	5 256	176	-	147	4 701	23 598	9 558	1 663	-	-
Maíz amarillo duro	423	529	2 589	2 669	542	58	303	1 153	4 067	1 597	1 460	187	309
Maíz amiláceo	-	-	-	-	373	1 923	2 185	11 079	3 228	360	-	-	-
Trigo	-	-	-	6	-	-	-	-	4 687	4 136	3 246	-	-
Cebada grano	-	-	-	-	-	-	-		171	136	61	-	-
Tubérculos	**485**	**310**	**430**	**485**	**565**	**612**	**476**	**634**	**491**	**333**	**408**	**409**	**448**
Papa	346	248	324	181	215	242	206	156	95	186	219	287	324
Yuca	81	42	98	33	16	114	128	385	226	52	172	97	103
Camote	58	20	8	227	13	114	36	68	170	95	17	25	21
Oca	-	-	-	20	176	64	21	12	-	-	-	-	-
Olluco	-	-	-	24	145	78	85	13	-	-	-	-	-
Hortalizas	**23**	**24**	**1**	**79**	**10**	**33**	**5**	**1**	**45**	**29**	**48**	**69**	**4**
Ajo	-	-	-	1	-	3	5	1	-	-	24	65	-
Cebolla	12	13	1	68	-	30	-	-	44	25	18	4	-
Tomate	11	11	-	10	10	-	-	-	1	4	6	-	4
Granos	**641**	**354**	**1 459**	**994**	**384**	**804**	**754**	**1 300**	**2 061**	**5 673**	**4 131**	**1 283**	**147**
Frijol grano seco	188	174	-	10	154	699	670	1 196	1 607	185	89	873	44
Arverja grano seco	214	62	76	46	10	-	-	-	127	1 955	3 858	332	53
Frijol castilla	207	97	1 377	914	187	42	-	74	239	3 440	144	11	35
Frijol de palo	-	-	-	-	-	-	-	-	-	-	-	-	-
Haba grano seco	32	21	6	24	33	63	84	30	88	93	40	67	15

Fuente: Ministerio de Agricultura - Dirección Regional de Piura

2.19.3.3 PIURA: SUPERFICIE COSECHADA, SEGÚN PRINCIPALES PRODUCTOS, 2012-13

(Hectáreas)

Principales productos	2012							2013					
	Jun	Jul	Ago	Set	Oct	Nov	Dic	Ene	Feb	Mar	Abr	May	Jun
Industriales													
Algodón rama	-	-	-	-	-	-	-	-	-	-	-	-	-
Marigold	-	-	127	-	37	-	66	-	-	-	-	-	21
Soya	50	26	-	79	-	179	-	93	-	-	-	-	176
Cereales													
Arroz cáscara	22 622	8 593	261	5	-	729	12 429	7863	759	-	130	4 045	27 416
Maíz amarillo duro	3 092	2 634	1 910	1 304	407	593	3 211	847	1 220	75	116	527	1 651
Maíz amiláceo	973	5 450	6 861	1 793	-	-	241	-	-	-	73	654	1 889
Trigo	20	2 042	5 643	3 948	296	-	-	-	-	-	-	-	140
Cebada grano	-	58	153	120	-	-	-	-	-	-	-	-	8
Tubérculos													
Papa	95	134	290	420	248	239	195	176	193	200	236	206	211
Yuca	82	76	61	153	88	177	58	163	107	54	64	66	113
Camote	42	82	128	78	50	18	18	5	135	110	36	22	145
Oca	104	136	-	-	-	-	-	-	-	-	16	110	160
Olluco	57	226	-	-	-	-	-	-	-	-	59	91	164
Hortalizas													
Ajo	-	1	5	18	9	14	5	-	1	1	-	-	6
Cebolla	36	85	54	14	150	-	-	-	43	24	20	10	-
Tomate	2	2	-	-	11	11	6	14	-	15	-	-	4
Granos													
Frijol grano seco	307	1 782	525	656	308	265	30	-	-	-	35	395	619
Arverja grano seco	-	311	2 231	4 235	299	62	63	55	10	-	-	-	146
Frijol castilla	1 072	207	189	160	363	850	850	365	134	17	10	1 729	540
Frijol de palo	50	81	10	20	-	-	-	-	-	-	-	-	-
Haba grano seco	19	56	259	74	27	32	33	18	33	24	18	73	32

Fuente: Ministerio de Agricultura - Dirección Regional de Piura

2.19.3.4 PIURA: RENDIMIENTO POR HECTÁREA, SEGÚN PRINCIPALES PRODUCTOS, 2012-13

(Tonelada Métrica / Hectárea)

Principales productos	2012							2013					
	Jun	Jul	Ago	Set	Oct	Nov	Dic	Ene	Feb	Mar	Abr	May	Jun
Sector agrícola													
Industriales													
Algodón rama	-	-	-	-	-	-	-	-	-	-	-	-	-
Marigold	-	-	17,1	-	16,27	-	11,94	-	-	-	-	-	17,10
Soya	2,14	1,62	-	0,51	-	0,36	1,85	1,37	1,10	-	-	-	1,30
Cereales													
Arroz cáscara	9,19	9,62	8,8	-	-	8,58	9,50	9,84	10,00	-	7,00	9,09	9,44
Maíz amarillo duro	3,37	2,98	2,4	3,57	4,72	4,39	4,59	4,39	4,83	5,29	3,46	3,18	3,07
Maíz amiláceo	0,97	0,70	0,7	0,98	-	-	-	-	-	-	-	1,00	1,00
Trigo	0,90	0,81	0,8	0,97	1,00	-	-	-	-	-	-	-	0,92
Cebada grano	-	0,67	0,8	0,78	-	-	-	-	-	-	-	-	0,86
Tubérculos													
Papa	11,02	7,06	8,5	7,24	7,16	9,97	7,98	9,91	9,84	9,45	9,08	8,89	8,01
Yuca	2,90	6,38	7,8	9,31	9,14	5,46	8,62	4,09	4,25	4,65	4,98	3,76	3,89
Camote	2,67	1,96	15,8	17,37	10,86	3,17	2,56	4,00	24,39	21,72	12,36	15,27	17,84
Oca	1,40	1,92	-	-	-	-	-	-	-	-	2,00	2,32	2,18
Olluco	0,81	1,92	-	-	-	-	-	-	-	-	3,36	2,21	2,18
Hortalizas													
Ajo	-	-	2	2,61	2,00	2,50	-	-	3,00	4,00	-	-	2,00
Cebolla	22,61	19,54	20,2	34,14	20,63	-	-	-	17,70	16,00	16,00	17,00	-
Tomate	44,00	30,50	-	-	24,36	24,36	35,00	35,00	-	25,00	-	-	43,00
Granos													
Frijol grano seco	0,90	0,54	0,5	0,94	0,50	0,99	0,67	-	-	-	1,09	0,86	0,85
Arverja grano seco	-	0,61	0,8	0,61	1,07	1,00	0,78	1,29	1,00	-	-	-	1,08
Frijol castilla	1,11	1,90	1,7	0,71	1,64	1,72	1,80	2,11	1,54	0,71	1,30	0,73	0,99
Frijol de palo	4,68	3,35	2	1,81	-	-	-	-	-	-	-	-	-
Haba grano seco	0,68	0,64	0,7	0,73	0,93	0,91	1,00	1,00	0,90	0,83	0,89	0,81	0,72

Fuente: Ministerio de Agricultura - Dirección Regional de Piura

2.19.3.5 PIURA: PRECIOS PROMEDIO EN CHACRA, SEGÚN PRINCIPALES PRODUCTOS, 2012-13

(Nuevos Soles)

Principales productos	2012							2013					
	Jun	Jul	Ago	Set	Oct	Nov	Dic	Ene	Feb	Mar	Abr	May	Jun
Subsector agrícola													
I. Programación Nacional													
Ají piquillo	-	-	-	0,80	0,50	-	0,60	2,63	-	-	-	-	-
Ají páprika	-	-	6,90	7,80	7,85	-	8,00	6,09	6,50	6,00	6,00	-	7,60
Algodonero	2,39	2,28	2,50	2,50	2,50	-	-	-	-	-	-	-	-
Arroz	0,86	0,86	0,90	-	-	0,94	0,92	0,91	-	-	0,86	0,89	0,88
Cafeto	6,45	8,17	9,33	6,65	6,00	-	-	-	-	-	6,33	7,00	6,83
Frijol castilla	2,12	2,93	2,45	2,72	2,17	2,60	1,96	2,03	2,40	2,50	2,12	2,05	2,02
Frijol grano seco	2,93	2,98	3,66	3,52	3,50	3,90	-	-	-	-	2,75	3,20	3,04
Maíz amarillo duro	0,83	0,70	0,80	0,92	0,83	0,84	0,86	0,77	0,82	0,88	1,02	1,10	0,96
Maíz amiláceo	1,36	1,32	1,64	1,31	-	-	-	-	-	-	1,35	1,93	1,34
Papa	0,85	0,93	0,91	0,89	0,88	0,87	0,99	0,81	0,79	0,88	0,73	0,81	0,87
Soya	1,80	2,20	2,00	1,75	2,00	2,00	2,00	1,80	2,40	-	-	-	2,00
Trigo	1,50	1,42	1,43	1,18	1,50	-	-	1,25	-	-	-	-	1,10
II. Importancia Nacional													
Alfalfa	0,48	0,50	0,50	0,90	0,50	0,25	0,50	0,45				0,41	0,41
Cebada grano	-	1,48	1,36	1,18	-	-	-	-	0,34	0,34	0,48	-	1,80
Otros pastos cultivados	0,28	0,23	0,20	0,19	0,17	0,15	0,20	0,20	-	-	-	0,23	0,18
Plátano	0,66	0,67	0,68	0,67	0,56	0,44	0,52	0,58	0,22	0,20	0,20	0,48	0,47
Yuca	1,15	0,93	1,07	1,01	0,92	1,00	0,75	0,95	0,48	0,44	0,49	1,12	1,10
III. Importancia Regional									1,06	0,92	1,18		
Ajo	-	3,00	3,00	4,00	5,00	5,00	-	-				-	3,00
Arveja grano seco	-	2,60	3,23	2,64	2,90	3,20	3,00	3,50	-	3,50	-	-	2,00
Limonero	0,79	1,23	2,63	2,64	1,13	0,60	0,73	0,54	-	-	-	0,45	0,56
Mango	-	-	-	-	0,66	0,57	0,66	0,49	0,41	0,43	0,49	-	-
Marigold	-	-	0,56	0,55	0,55	0,80	0,65	-	0,14	0,18	0,40	-	0,23
Cocotero	0,65	0,65	0,73	0,85	0,70	0,70	0,73	0,75	-	-	-	0,70	0,70
Caña etanol	-	-	-	1,50	-	-	-	-	0,73	0,70	0,70	-	-
Camote	0,64	0,64	0,63	0,87	0,94	0,73	0,78	0,71	-	-	-	0,57	0,63
Cebolla	0,89	1,45	2,43	1,36	1,70	-	-	-	0,45	0,50	0,47	0,70	-
Espárrago	-	-	-	-	2,73	-	-	-	0,43	0,54	0,65	5,20	-
Frijol de palo	1,15	1,20	3,80	1,80	-	-	-	-	-	-	-	-	-
Frijol zarandaja	-	-	-	-	-	-	-	-	-	-	-	-	-
Haba	2,30	2,90	1,95	2,57	3,25	3,50	3,50	2,50	-	-	-	2,42	2,50
Maíz choclo	-	-	-	1,40	-	-	2,86	-	2,50	2,50	2,50	-	2,00
Maní	2,80	2,85	3,20	3,20	2,30	4,00	2,86	2,90	1,20	1,50	-	2	2,59
Maracuyá	0,83	0,90	0,86	0,90	0,82	0,97	1,50	0,98	-	-	-	0,93	0,97
Melón	-	0,80	0,80	1,00	1,00	0,80	0,75	1,00	0,90	0,87	0,63	-	-
Naranja	-	0,60	0,40	0,40	0,65	-	0,49	-	1,30	-	-	0,65	0,65
Oca	-	0,83	-	-	-	-	-	-	0,65	0,63	0,63	1,06	0,92
Olluco	0,84	0,97	-	-	-	-	-	-	-	-	0,95	1,36	0,97
Palta	1,75	1,75	1,00	1,00	0,97	1,20	1,00	1,15	-	-	1,2	2,17	2,50
Papaya	2,02	1,88	1,80	2,00	1,98	1,77	1,63	1,38	1,00	1,20	2,17	1,13	1,13
Piña	-	-	-	-	-	-	-	-	1,40	1,75	1,20	-	-
Sandía	0,75	0,75	0,90	0,70	0,70	0,50	0,70	0,82	-	-	-	-	0,60
Tomate	0,75	1,00	-	-	-	0,80	0,75	1,30	0,50	-	-	-	0,60
Tuna fruta	-	-	-	-	-	-	-	-	-	1,20	-	-	-
Uva	-	-	-	2,00	3,27	2,67	3,49	6,87	-	-	-	-	-
Subsector pecuario													
Pollo	5,94	5,86	5,71	5,64	5,64	5,94	5,69	5,97	5,67	5,63	5,63	5,63	5,60
Ovino	5,02	5,57	5,50	5,50	5,50	5,36	5,57	5,36	5,57	5,57	5,57	5,57	5,57
Porcino	6,25	6,65	6,58	6,51	6,65	6,86	7,01	6,72	7,58	7,58	7,58	7,58	7,64
Vacuno	6,32	6,8	6,80	6,80	6,80	6,47	6,96	6,73	6,99	6,70	6,99	6,99	7,27
Caprino	4,80	5,36	5,29	5,33	5,29	5,14	5,36	5,14	5,40	5,36	5,36	5,36	5,5
Leche	1,36	1,39	1,39	1,40	1,40	1,39	1,47	1,37	1,47	1,47	1,47	1,47	1,47
Huevos	4,83	5,34	5,34	5,34	5,45	4,93	5,45	5,15	5,44	5,72	5,72	5,72	5,64

Fuente: Ministerio de Agricultura - Dirección Regional de Piura

2.19.3.6 PIURA: BENEFICIO DE GANADO, SEGÚN PRINCIPALES PRODUCTOS PECUARIOS, 2012-13

(Unidades y Toneladas Métricas)

Principales productos	2012							2013					
	Jun	Jul	Ago	Set	Oct	Nov	Dic	Ene	Feb	Mar	Abr	May	Jun
Sector pecuario													
Ovino													
Unidades	2 030	2 101	1 917	3 776	2 101	1 965	2 027	2 060	1 694	1 947	1 499	1 303	1 303
Toneladas	29,7	27,5	26,0	25,1	27,0	28,2	28,2	29,6	27,0	27,4	21,4	18,5	18,5
Caprino													
Unidades	1 679	1 681	1 645	1 737	2 045	1 703	1 968	1 829	1 694	1 717	1 573	1 017	1 017
Toneladas	30,0	31,5	30,3	27,5	32,3	30,9	29,8	29,3	26,8	25,8	22,1	18,0	18,0
Porcino													
Unidades	2 672	2 899	2 716	2 809	2 516	2 812	3 249	3 733	3 068	3 029	2 963	3 099	3 099
Toneladas	106,0	115,6	111,0	115,7	110,7	139,3	145,4	159,3	127,8	145,0	156,4	147,7	147,7
Vacuno													
Unidades	4 823	4 815	4 870	4 876	4 676	5 090	4 802	4 680	4 720	4 536	4 495	4 873	4 873
Toneladas	853,0	894,6	877,0	869,7	820,5	901,1	885,5	821,9	799,5	749,4	803,2	857,6	857,6

Fuente: Ministerio de Agricultura - Dirección Regional de Piura

2.19.3.7 PIURA: PRODUCCIÓN DE CARNE, SEGÚN PRINCIPALES PRODUCTOS PECUARIOS, 2012-13

(Tonelada Métrica)

Principales productos	2012							2013					
	Jun	Jul	Ago	Set	Oct	Nov	Dic	Ene	Feb	Mar	Abr	May	Jun
Total	**3 351**	**3 108**	**2 866**	**2 769**	**2 877**	**2 755**	**2 782**	**2 630**	**2 599**	**2 744**	**3 103**	**2 947**	**3 212**
Ave	1 482	1 279	1 202	1 303	1 518	1 290	1 398	1 302	1 243	1 233	1 611	1 488	1 638
Ovino	180	171	170	134	134	121	134	127	132	147	140	140	156
Porcino	618	627	532	437	406	416	471	426	374	416	422	437	491
Vacuno	865	836	787	742	707	808	649	634	709	787	754	704	732
Caprino	206	195	175	154	112	118	131	141	142	161	175	178	196

Fuente: Ministerio de Agricultura - Dirección Regional de Piura

2.19.3.8 PIURA: DESEMBARQUE DE RECURSOS HIDROBIOLÓGICOS PARA CONSUMO HUMANO DIRECTO E INDIRECTO, SEGÚN ESPECIES, 2012-13

(Toneladas Métricas Brutas)

Especies	2012							2013					
	Jun	Jul	Ago	Set	Oct	Nov	Dic	Ene	Feb	Mar	Abr	May	Jun
Total	**142 080**	**19 425**	**32 909**	**26 181**	**24 892**	**59 219**	**24 052**	**10 929**	**20 315**	**12 996**	**8 469**	**17 925**	**19 341**
Consumo Humano Directo	**22 011**	**14 756**	**32 909**	**26 181**	**24 892**	**59 219**	**6 911**	**10 924**	**20 315**	**12 996**	**8 469**	**17 925**	**16 365**
Consumo Humano Indirecto	**120 069**	**4 669**	**0**	**0**	**0**	**0**	**17 141**	**5**	**-**	**-**	**-**	**-**	**2 976**
Fresco	**4 997**	**4 651**	**9 328**	**8 641**	**6 827**	**3 810**	**1 435**	**1 097**	**7 125**	**4 479**	**1 966**	**1 903**	**1 488**
Pescado fresco	**1 006**	**1 213**	**1 584**	**1 264**	**1 078**	**1 010**	**676**	**749**	**1 818**	**1 232**	**1 169**	**680**	**265**
Caballa	53	91	638	742	532	162	17	53	109	94	363	23	-
Cabrilla	57	48	19	10	6	16	7	1	91	87	26	7	-
Cachema	24	29	5	27	17	48	105	56	190	294	39	34	12
Chirri	125	154	72	68	0	46	38	22	956	39	14	14	48
Jurel	2	-	-	-	-	-	-	-	102	6	-	-	-
Liza	434	545	136	114	35	43	81	53	281	170	128	288	61
Merluza	306	333	707	283	418	549	235	521	6	467	583	275	124
Suco	1	6	-	17	62	132	171	30	39	19	3	15	20
Tollo	4	7	7	3	8	14	24	15	45	57	13	24	-
Mariscos	**3 991**	**3 438**	**7 744**	**7 377**	**5 749**	**2 801**	**759**	**348**	**5 307**	**3 247**	**798**	**1 223**	**1 223**
Concha abanico	142	751	1 075	139	280	200	2	-	2 211	687	-	-	-
Calamar	-	-	100	10	2 607	1 132	256	10	1 257	95	12	-	-
Pota	3 849	2 688	6 568	7 228	2 862	1 469	501	338	1 839	2 465	786	1 223	1 223
Congelado	**16 403**	**9 889**	**23 581**	**17 518**	**17 795**	**55 408**	**5 476**	**9 827**	**13 189**	**8 517**	**6 256**	**16 022**	**14 878**
Pescado	**659**	**639**	**114**	**176**	**228**	**687**	**789**	**641**	**963**	**210**	**849**	**440**	**641**
Anguila	317	118	114	66	228	349	135	137	276	188	148	49	288
Jurel	-	-	-	-	-	-	-	99	22	21	620	-	-
Merluza	341	522	-	110	-	338	654	404,40	665	-	81	391	353
Mariscos	**15 745**	**9 250**	**23 467**	**17 342**	**17 566**	**54 721**	**4 687**	**9 186**	**12 226**	**8 308**	**5 407**	**15 582**	**14 237**
Calamar	-	11	28	50	1 450	608	939	270	326	88	12	406	406
Concha de abanico	-	-	-	-	13	-	21	292	44	6	-	-	43,40
Pota	15 745	9 239	23 439	17 292	16 104	54 113	3 727	8 625	11 856	8 213	5 395	15 176	13 787
Enlatado	**610**	**215**	**0**	**22**	**270**	**0**	**0**	**0**	**0**	**0**	**247**	**0**	**0**
Atún	-	-	-	-	-	-	-	-	-	-	-	-	-
Jurel	-	-	-	-	-	-	-	-	-	-	-	-	-
Anchoveta	598	215	-	22	270	-	-	-	-	-	247	-	-
Caballa	-	-	-	-	-	-	-	-	-	-	-	-	-
Pota	12	-	-	-	-	-	-	-	-	-	-	-	-
Harina	**120 069**	**4 669**	**0**	**0**	**0**	**0**	**17 141**	**5**	**-**	**-**	**-**	**-**	**2 976**
Anchoveta	120 069	4 669	0	0	0	0	17 141	5	-	-	-	-	2 976

Nota: Incluye las especies: sardina, samasa, jurel, caballa y volador

Fuente: Ministerio de la Producción (PRODUCE) - Dirección Regional de Pesquería

2.19.3.9 PIURA: DESEMBARQUE DE ANCHOVETA, SEGÚN PUERTO, 2012-13

(Toneladas Métricas Brutas)

Puerto	2012							2013					
	Jun	Jul	Ago	Set	Oct	Nov	Dic	Ene	Feb	Mar	Abr	May	Jun
Total	**120 069**	**4 669**	**-**	**-**	**-**	**-**	**17 141**	**5 169**	**-**	**-**	**-**	**-**	**2 976**
Bayóvar	66 581	3 088	-	-	-	-	11 140	4 809	-	-	-	-	-
Paita	32 166	-	-	-	-	-	-	-	-	-	-	-	-
Parachique	21 322	1 581	-	-	-	-	6 001	360	-	-	-	-	2 976

Fuente: Ministerio de la Producción (PRODUCE) Dirección Regional de Pesquería

2.19.3.10 PIURA: PRODUCCIÓN DE HARINA DE PESCADO, SEGÚN PUERTO, 2012-13

(Toneladas Métricas Brutas)

Puerto	2012							2013					
	Jun	Jul	Ago	Set	Oct	Nov	Dic	Ene	Feb	Mar	Abr	May	Jun
Total	**28 066**	**1 072**	**-**	**-**	**-**	**-**	**4 078**	**1 298**	**-**	**-**	**-**	**-**	**686**
Bayóvar	15 861	722	-	-	-	-	2 634	1 168	-	-	-	-	-
Paita	7 379	-	-	-	-	-	-	-	-	-	-	-	-
Parachique	4 826	350	-	-	-	-	1 444	130	-	-	-	-	686

Fuente: Ministerio de la Producción (PRODUCE) Dirección Regional de Pesquería

2.19.3.11 PIURA: PRODUCCIÓN DE ACEITE CRUDO DE PESCADO, SEGÚN PUERTO, 2012-13

(Toneladas Métricas Brutas)

Puerto	2012							2013					
	Jun	Jul	Ago	Set	Oct	Nov	Dic	Ene	Feb	Mar	Abr	May	Jun
Total	**3 603**	**188**	**-**	**-**	**-**	**-**	**806**	**60**	**-**	**-**	**-**	**-**	**164**
Bayóvar	345	115	-	-	-	-	524	46	-	-	-	-	-
Paita	2 074	-	-	-	-	-	-	-	-	-	-	-	-
Parachique	1 184	73	-	-	-	-	282	14	-	-	-	-	164

Fuente: Ministerio de la Producción (PRODUCE) Dirección Regional de Pesquería

Sector Minería e Hidrocarburos

2.19.3.12 PIURA: PRODUCCIÓN DE PETRÓLEO CRUDO, SEGÚN ZONA GEOGRÁFICA, 2012-13

(Miles de Barriles)

Zona geográfica	2012							2013					
	Jun	Jul	Ago	Set	Oct	Nov	Dic	Ene	Feb	Mar	Abr	May	Jun
Total	**1 259,1**	**1 281,0**	**1 259,1**	**1 245,0**	**1 223,6**	**1 246,9**	**1 231,4**	**1 162,3**	**1 088,0**	**1 155,1**	**1 147,0**	**1 173,8**	**1 164,0**
Costa	**784,4**	**805,7**	**796,8**	**790,3**	**804,7**	**831,1**	**819,5**	**802,2**	**731,0**	**770,9**	**747,7**	**782,5**	**751,8**
Lote I	35,6	38,2	37,6	46,1	42,8	42,5	49,0	43,5	44,3	46,9	42,6	42,8	38,9
Lote II	13,2	13,8	13,0	14,1	13,4	13,5	14,0	13,2	12,3	12,9	12,2	12,9	12,3
Lote III	75,2	72,9	70,2	64,6	61,8	63,4	62,4	62,5	58,5	63,7	58,3	55,7	51,9
Lote IV	22,9	23,4	23,8	22,7	23,6	22,4	23,3	22,9	20,5	21,4	21,5	21,8	22,3
Lote V	4,5	4,3	4,5	4,2	4,3	4,2	4,6	4,3	3,8	3,8	3,6	3,9	3,8
Lote VI - VII	98,4	101,4	109,1	104,9	113,3	107,6	112,9	104,3	98,9	93,9	95,9	109,9	92,4
Lote IX	6,6	6,8	6,7	6,3	6,7	6,4	6,6	6,5	6,0	6,5	6,2	6,4	5,9
Lote X 1/	416,4	439,7	449,7	433,0	441,1	426,8	436,2	433,6	378,3	398,3	382,6	389,0	365,3
Lote XIII	107,0	100,7	78,0	91,0	93,4	140,7	106,9	107,5	104,6	119,4	121,1	136,5	156,0
Lote XV	3,4	3,3	3,1	2,3	3,3	2,8	2,9	2,8	2,8	2,9	2,7	2,9	2,1
Lote XX	1,1	1,1	1,1	1,1	1,1	0,9	0,9	1,1	1,0	1,0	1,0	0,9	0,7
Zócalo	**474,6**	**475,3**	**462,3**	**454,7**	**418,9**	**415,9**	**411,8**	**360,0**	**357,0**	**384,2**	**399,3**	**391,3**	**412,1**
Z-2B	370,5	382,3	373,5	351,9	350,2	314,5	301,9	291,1	261,1	297,0	295,5	325,3	315,6
Z-8	-	-	-	-	-	-	-	-	-	-	-	-	-
Z-1 (BPZ Piura/Tumbes)	104,2	93,0	88,7	102,8	68,7	101,3	110,0	68,9	96,0	87,2	103,8	66,0	96,5

1/ Corresponde a la producción de Petrobras Energía Perú

Fuente: Ministerio de Energía y Minas - PERUPETRO

2.19.3.13 PIURA:PRODUCCIÓN FISCALIZADA DE GAS NATURAL, SEGÚN ZONA GEOGRÁFICA Y EMPRESA, 2012-13

(Millones de Pies Cúbicos)

Zona geográfica y empresa	2012							2013					
	Jun	Jul	Ago	Set	Oct	Nov	Dic	Ene	Feb	Mar	Abr	May	Jun
Total	**1 017,0**	**1 155,3**	**1 252,4**	**1 320,0**	**1 109,9**	**825,5**	**724,9**	**772,7**	**772,7**	**442,5**	**636,4**	**761,6**	**725,7**
Costa	**709,4**	**761,8**	**914,5**	**954,2**	**833,9**	**709,5**	**639,7**	**708,1**	**652,2**	**403,7**	**616,9**	**735,8**	**644,1**
Petrobras (X)	377,1	446,2	454,9	486,7	407,1	205,0	190,2	188,2	173,0	188,3	182,5	191,9	181,5
Sapet (VI/VII)	88,0	83,1	87,0	97,3	116,4	114,2	91,1	31,5	25,5	35,4	88,9	100,8	91,6
Graña y Montero Petrolera(I)	151,6	156,2	134,3	147,5	166,3	165,0	135,8	99,0	88,7	61,3	167,4	205,8	145,6
Olympic (XIII)	63,4	46,5	206,5	196,8	118,5	196,4	190,5	206,4	199,3	90,2	169,2	213,6	199,0
Petrolera Monterrico (II)	29,2	29,8	31,7	25,9	25,6	28,9	32,0	183,1	165,7	28,3	8,9	23,7	26,3
Zócalo	**307,6**	**393,5**	**337,9**	**365,7**	**276,0**	**115,9**	**85,2**	**64,7**	**120,6**	**38,9**	**19,5**	**25,8**	**81,6**
Petrotech	307,6	393,5	337,9	365,7	276,0	115,9	85,2	64,7	120,6	38,9	19,5	25,8	81,6

Fuente: Ministerio de Energía y Minas - Dirección General de Hidrocarburos

2.19.3.14 PIURA: PRODUCCIÓN DE DERIVADOS DEL PETRÓLEO, SEGÚN PRODUCTO, 2012-13

(Miles de Barriles)

Producto	2012							2013					
	Jun	Jul	Ago	Set	Oct	Nov	Dic	Ene	Feb	Mar	Abr	May	Jun
Total	**1 956,3**	**2 019,3**	**2 045,7**	**2 134,2**	**2 223,6**	**1 956,0**	**2 095,0**	**1 979,4**	**1 958,9**	**2176,5**	**1 923,9**	**2 213,1**	**2 017,5**
Gas licuefactado	147,6	145,4	132,4	118,5	127,4	118,2	131,4	122,5	108,9	142,0	115,5	143,8	129,6
Gasolina motor	427,2	371,1	438,7	399,6	423,5	368,4	455,1	453,2	399,8	445,5	365,4	406,7	427,5
Kerosene	-	-	-	-	-	-	-	-	-	-	-	-	-
Petróleo diésel 2	745,8	643,6	707,7	770,7	731,0	689,4	629,6	612,6	578,2	606,7	512,4	682,9	565,8
Petróleo industrial	172,2	208,0	265,1	299,7	436,5	171,0	294,2	168,0	299,9	310,0	284,4	462,2	176,1
Turbo industrial A-1	111,6	162,4	173,3	210,6	165,2	147,0	156,6	136,7	132,4	224,1	147,9	137,3	219,0
Otros	351,9	488,9	328,6	335,1	340,1	462,0	428,1	486,4	439,6	448,3	498,3	380,1	499,5

Fuente: Ministerio de Energía y Minas - Dirección General de Hidrocarburos

2.19.3.15 PIURA: VOLÚMENES NETOS DE PETRÓLEO CRUDO, RECIBIDO Y EMBARCADO POR EL OLEODUCTO DEL TERMINAL MARÍTIMO BAYÓVAR, 2012-13

(Miles de Barriles Netos)

Variable	2012							2013					
	Jun	Jul	Ago	Set	Oct	Nov	Dic	Ene	Feb	Mar	Abr	May	Jun
Recibido	664,3	510,7	605,3	882,8	610,4	445,8	566,4	649,7	766,0	562,6	543,6	556,3	616,1
Embarcado	1138,9	508,0	494,3	526,3	549,4	873,7	570,8	588,0	470,1	583,6	965,0	548,3	548,0

Fuente: PETROPERU - Terminal Marítimo de Bayóvar

2.19.3.16 PIURA: VOLÚMENES NETOS DE PETRÓLEO CRUDO, EXPORTADO Y CABOTAJE POR EL OLEODUCTO DEL TERMINAL MARÍTIMO BAYÓVAR, 2012-13

(Miles de Barriles Netos)

Variable	2012							2013					
	Jun	Jul	Ago	Set	Oct	Nov	Dic	Ene	Feb	Mar	Abr	May	Jun
Exportado	523,0	398,0	364,2	434,3	418,0	798,7	421,6	418,0	400,1	403,5	854,9	418,2	418,0
Cabotaje	615,9	110,1	130,1	92,0	131,3	75,0	149,2	170,1	70,0	180,1	110,0	130,2	130,0

Fuente: PETROPERU - Terminal Marítimo de Bayóvar

Sector Manufactura

2.19.3.17 PIURA: PRODUCCIÓN INDUSTRIAL, SEGÚN PRODUCTOS, 2012-13

(Toneladas Métricas)

Productos	2012							2013					
	Jun	Jul	Ago	Set	Oct	Nov	Dic	Ene	Feb	Mar	Abr	May	Jun
Aceites comestibles	**1 050,7**	**1 027,2**	**2 415,5**	**1 307,6**	**745,1**	**0,0**	**0,0**	**0,0**	**0,0**	**0,0**	**0,0**	**0,0**	**0,0**
Vegetales	1 050,7	1 027,2	2 415,5	1 307,6	745,1	0,0	0,0	0,0	0,0	0,0	0,0	0,0	0,0
Compuesto	-	-	-	-	-	-	-	-	-	-	-	-	-
Hilados de algodón	**9 654,6**	**389,4**	**839,0**	**610,8**	**637,6**	**9 839,4**	**936,9**	**2 299,1**	**1 677,1**	**2 479,3**	**4 453,8**	**2 262,9**	**2 082,9**
Pimax	9 654,6	389,4	839,0	610,8	637,6	9 839,4	936,9	2 299,1	1 677,1	2 479,3	4 453,8	2 262,9	2 082,9
Open - End	-	-	-	-	-	-	-	-	-	-	-	-	-
Bebidas gaseosas 1/	-	-	-	-	-	-	-	-	-	-	-	-	-
Harina de pescado	11 808,7	100,0	0,0	0,0	0,0	0,0	34 768,0	128,5	0,0	0,0	0,0	0,0	666,0
Conserva de pescado	2 551,3	8 478,6	1 496,3	1 012,5	107,2	0,0	2 261,5	1 996,3	13 229,8	16 958,0	100,0	3 981,0	8 159,7
Aceite de pescado	0,0	100,0	0,0	0,0	0,0	0,0	7 526,5	143,9	0,0	0,0	0,0	0,0	0,0
Aceite esencial de limón 2/	0,0	9 711,4	0,0	0,0	309,5	0,0	0,0	0,0	777,1	196,7	100,0	1 446,3	164,0
Harina de trigo	1 863,0	256,5	10 351,0	11 393,5	8 517,3	5 535,1	5 665,0	6 748,1	14 073,0	17 346,7	29 188,4	25 259,4	29 945,8

1/ Miles de cajas, incluye EMRISA y CASSINELLI
2/ En libras
Fuente:Banco Central de Reserva del Perú - Sucursal Piura

Sector Electricidad

2.19.3.18 PIURA: PRODUCCIÓN DE ENERGÍA ELÉCTRICA, SEGÚN CENTRALES, 2012-13

(Megavatio hora)

Centrales	2012							2013					
	Jun	Jul	Ago	Set	Oct	Nov	Dic	Ene	Feb	Mar	Abr	May	Jun
Total	**93 794,4**	**120 595,6**	**146 673,1**	**174 137,5**	**124 948,8**	**81 197,4**	**64 087,1**	**79 055,3**	**81 827,8**	**57 273,8**	**68 206,9**	**59 829,5**	**51 720,8**
Mercado eléctrico	**78 679,7**	**107 011,6**	**133 822,1**	**160 015,4**	**114 795,4**	**74 641,5**	**58 889,8**	**72 644,2**	**75 191,8**	**52 540,1**	**62 569,6**	**54 884,6**	**47 446,1**
Egenor	**5 200,0**	**6 200,0**	**9 000,0**	**12 300,0**	**8 824,1**	**5 737,5**	**4 526,7**	**5 584,0**	**5 779,8**	**4 038,6**	**4 809,6**	**4 218,8**	**3 647,1**
Piura	5 200,0	6 200,0	9 000,0	12 300,0	8 824,1	5 737,5	4 526,7	5 584,0	5 779,8	4 038,6	4 809,6	4 218,8	3 647,1
Sullana	0,0	0,0	0,0	0,0	0,0	0,0	0,0	0,0	0,0	0,0	0,0	0,0	0,0
Paita	0,0	0,0	0,0	0,0	0,0	0,0	0,0	0,0	0,0	0,0	0,0	0,0	0,0
Enosa	**1 340,1**	**1 647,6**	**1 949,8**	**2 095,0**	**1 503,0**	**977,3**	**771,0**	**951,1**	**984,5**	**687,9**	**819,2**	**718,6**	**621,2**
Sechura	8,8	8,4	8,7	8,6	6,2	4,0	3,2	3,9	4,1	2,8	3,4	3,0	2,6
Chulucanas	6,4	6,0	6,3	6,2	4,5	2,9	2,3	2,8	2,9	2,0	2,4	2,1	1,8
Tambogrande	0,0	0,0	0,0	0,0	0,0	0,0	0,0	0,0	0,0	0,0	0,0	0,0	0,0
Morropón	0,0	0,0	0,0	0,0	0,0	0,0	0,0	0,0	0,0	0,0	0,0	0,0	0,0
Huancabamba	34,5	34,4	34,6	34,5	24,8	16,1	12,7	15,7	16,2	11,3	13,5	11,8	10,2
Santo Domingo	0,0	0,0	0,0	0,0	0,0	0,0	0,0	0,0	0,0	0,0	0,0	0,0	0,0
Vice	0,0	0,0	0,0	0,0	0,0	0,0	0,0	0,0	0,0	0,0	0,0	0,0	0,0
Ayabaca	1 180,4	1 500,5	1 800,5	1 943,0	1 393,9	906,3	715,1	882,1	913,0	638,0	759,8	666,4	576,1
Chalaco	110,0	98,2	99,7	102,6	73,6	47,9	37,8	46,6	48,2	33,7	40,1	35,2	30,4
Canchaque	0,0	0,0	0,0	0,0	0,0	0,0	0,0	0,0	0,0	0,0	0,0	0,0	0,0
Máncora	0,0	0,0	0,0	0,0	0,0	0,0	0,0	0,0	0,0	0,0	0,0	0,0	0,0
Malacasí	0,0	0,0	0,0	0,0	0,0	0,0	0,0	0,0	0,0	0,0	0,0	0,0	0,0
Eepsa	**50 120,0**	**70 129,9**	**91 872,3**	**112 000,0**	**80 349,1**	**52 244,0**	**41 218,9**	**50 846,0**	**52 629,2**	**36 774,6**	**43 794,5**	**38 415,5**	**33 209,1**
Malacas	50 120,0	70 129,9	91 872,3	112 000,0	80 349,1	52 244,0	41 218,9	50 846,0	52 629,2	36 774,6	43 794,5	38 415,5	33 209,1
Verdum	0,0	0,0	0,0	0,0	0,0	0,0	0,0	0,0	0,0	0,0	0,0	0,0	0,0
Sinersa	**22 019,6**	**29 034,1**	**31 000,0**	**33 620,4**	**24 119,3**	**15 682,7**	**12 373,2**	**15 263,1**	**15 798,3**	**11 039,1**	**13 146,3**	**11 531,6**	**9 968,8**
Curumuy	6 588,6	8 604,1	9 500,0	14 500,0	10 402,3	6 763,7	5 336,4	6 582,7	6 813,6	4 761,0	5 669,8	4 973,4	4 299,4
Poechos 1/	15 431,1	20 430,0	21 500,0	19 120,4	13 717,0	8 919,0	7 036,8	8 680,3	8 984,7	6 278,1	7 476,5	6 558,2	5 669,4
Uso propio	**353,2**	**355,9**	**355,9**	**355,0**	**254,7**	**165,6**	**131,6**	**161,2**	**166,8**	**116,6**	**138,8**	**121,8**	**105,3**
Alicorp S.A.	0,0	0,0	0,0	0,0	0,0	0,0	**1,0**	0,0	**0,0**	**0,0**	**0,0**	**0,0**	**0,0**
Piura	0,0	0,0	0,0	0,0	0,0	0,0	0,0	0,0	0,0	0,0	0,0	0,0	0,0
Petroperú oleoducto	**294,5**	**293,1**	**292,5**	**293,3**	**210,4**	**136,8**	**108,0**	**133,2**	**137,8**	**96,3**	**114,7**	**100,6**	**87,0**
Bayóvar - Sechura	294,5	293,1	292,5	293,3	210,4	136,8	108,0	133,2	137,8	96,3	114,7	100,6	87,0
Petroperú oleoducto	**58,7**	**62,8**	**63,4**	**61,6**	**44,2**	**28,7**	**22,7**	**28,0**	**29,0**	**20,2**	**24,1**	**21,1**	**18,3**
Estación 9 - Huarmaca	58,7	62,8	63,4	61,6	44,2	28,7	22,7	28,0	29,0	20,2	24,1	21,1	18,3
No informantes	**14 761,5**	**13 228,2**	**12 495,1**	**13 767,1**	**9 898,7**	**6 390,3**	**5 065,7**	**6 250,0**	**6 469,2**	**4 617,1**	**5 498,5**	**4 823,1**	**4 169,4**

1/ Esta Central entró en operación comercial el 24 de marzo del 2004

Fuente: Ministerio de Enería y Minas - ELECTRONOROESTE S.A. - EGENOR -DGE

2.19.3.19 PIURA: CONSUMO DE ENERGÍA ELÉCTRICA, SEGÚN LOCALIDAD, 2012-13

(Gigavatio-hora)

Localidad	2012							2013					
	Jun	Jul	Ago	Set	Oct	Nov	Dic	Ene	Feb	Mar	Abr	May	Jun
Total	**76,4**	**66,0**	**70,5**	**81,3**	**79,4**	**74,1**	**75,0**	**79,9**	**81,6**	**74,9**	**75,2**	**73,7**	**72,3**
Piura	30,1	28,2	28,5	32,1	30,0	31,3	31,1	34,4	34,7	33,3	32,4	30,2	29,2
Talara	5,5	5,5	5,4	6,1	5,3	5,6	5,6	6,1	6,3	5,9	5,9	5,6	5,5
Alto Piura	3,1	1,9	3,6	4,1	7,0	4,2	3,9	3,9	3,6	3,2	3,9	3,7	3,6
Sullana	13,3	12,3	13,3	15,3	14,6	14,0	13,8	15,3	15,2	13,6	14,8	14,4	13,8
Paita	21,8	16,2	17,7	21,6	20,6	17,1	18,6	17,9	19,4	16,9	15,9	17,8	17,9
Bajo Piura	2,5	1,9	2,0	2,1	1,9	1,9	2,1	2,2	2,3	2,0	2,2	2,1	2,3

Fuente: ELECTRONOROESTE S.A.

2.19.3.20 PIURA: NÚMERO DE USUARIOS DE ELECTRICIDAD, SEGÚN LOCALIDAD, 2012-13

(Miles)

Localidad	2012							2013					
	Jun	Jul	Ago	Set	Oct	Nov	Dic	Ene	Feb	Mar	Abr	May	Jun
Total	**330,1**	**332,0**	**336,6**	**343,5**	**346,0**	**350,1**	**351,9**	**354,5**	**356,5**	**358,4**	**359,2**	**361,5**	**363,0**
Piura	142,2	143,6	144,9	146,5	147,1	149,0	149,4	149,9	150,6	151,0	151,2	151,5	152,0
Talara	31,7	31,8	31,9	32,0	32,1	32,2	32,3	32,4	32,5	32,6	32,6	32,7	32,7
Alto Piura	61,2	61,2	64,3	69,0	70,9	72,1	72,7	73,9	74,6	75,2	75,5	77,1	77,6
Sullana	60,1	60,3	60,4	60,5	60,5	61,0	61,3	61,6	61,8	62,0	62,1	62,3	62,5
Paita	22,9	23,0	23,0	23,0	23,0	23,5	24,0	24,4	24,7	25,0	25,0	25,1	25,3
Bajo Piura	12,0	12,0	12,0	12,4	12,4	12,3	12,3	12,3	12,4	12,7	12,7	12,7	12,8

Fuente: ELECTRONOROESTE S.A.

2.19.3.21 PIURA: FACTURACIÓN DE ENERGÍA ELÉCTRICA, SEGÚN PROVINCIA Y TIPO DE CONSUMO, 2012-13

(Nuevos Soles)

Provincia y tipo de consumo	2012							2013					
	Jun	Jul	Ago	Set	Oct	Nov	Dic	Ene	Feb	Mar	Abr	May	Jun
Total	**29 644 791**	**26 939 789**	**28 227 488**	**29 321 680**	**29 720 952**	**30 639 606**	**30 250 183**	**31 699 876**	**33 516 464**	**28 404 679**	**31 533 125**	**29 139 017**	**29 362 156**
Piura	**12 594 580**	**11 694 206**	**11 988 050**	**12 551 287**	**12 484 618**	**13 377 284**	**13 126 783**	**14 132 221**	**14 991 036**	**14 316 059**	**14 026 666**	**12 690 572**	**12 660 119**
Alumbrado público	-	-	-	-	-	-	-	-	-	-	-	-	-
Residencial	6 642 123	6 228 570	6 115 775	6 403 114	6 138 239	6 868 024	6 599 348	7 029 144	7 685 544	7 072 192	7 225 466	6 627 666	6 699 335
Industrial	4 830 743	4 403 172	4 839 971	5 067 369	5 221 593	5 283 190	5 317 541	5 872 163	5 932 944	5 898 396	5 441 789	4 838 108	4 752 422
Usos generales (No resid.)	1 121 714	1 062 464	1 032 304	1 080 804	1 124 786	1 226 070	1 209 894	1 230 914	1 372 548	1 345 470	1 359 411	1 224 799	1 208 362
Talara	**2 611 655**	**2 560 314**	**2 616 157**	**2 641 944**	**2 529 076**	**2 705 342**	**2 685 233**	**2 918 320**	**3 084 975**	**2 881 454**	**2 956 366**	**2 676 830**	**2 678 106**
Alumbrado público	-	-	-	-	-	-	-	-	-	-	-	-	-
Residencial	1 464 568	1 433 498	1 469 206	1 483 688	1 416 882	1 548 658	1 511 001	1 661 152	1 772 648	1 592 048	1 676 001	1 517 606	1 543 850
Industrial	676 380	654 965	666 489	673 058	653 037	662 000	674 195	702 292	702 552	737 149	715 809	663 368	649 813
Usos generales (No resid.)	470 707	471 850	480 462	485 198	459 157	494 684	500 038	554 876	609 775	552 257	564 556	495 857	484 443
Alto Piura	**1 674 159**	**1 693 982**	**1 831 821**	**1 954 833**	**1 948 436**	**2 108 372**	**1 988 658**	**2 024 605**	**2 031 443**	**1 865 289**	**2 091 754**	**1 909 965**	**1 923 485**
Alumbrado público	-	-	-	-	-	-	-	-	-	-	-	-	-
Residencial	1 172 261	1 173 616	1 192 974	1 273 085	1 204 185	1 315 708	1 271 620	1 352 533	1 401 231	1 275 442	1 385 169	1 281 447	1 316 698
Industrial	323 555	340 394	458 980	489 802	551 682	572 911	509 010	456 190	410 733	383 966	484 960	424 391	395 573
Usos generales (No resid.)	178 343	179 973	179 867	191 946	192 570	219 753	208 029	215 882	219 478	205 881	221 625	204 128	211 213
Sullana	**5 135 782**	**4 972 955**	**5 188 227**	**5 308 552**	**5 471 903**	**5 508 484**	**5 426 222**	**5 894 838**	**5 996 473**	**5 541 481**	**6 014 922**	**5 456 387**	**5 475 017**
Alumbrado público	-	-	-	-	-	-	-	-	-	-	-	-	-
Residencial	2 234 872	2 276 672	2 230 958	2 282 699	2 213 815	2 401 913	2 378 490	2 647 126	2 698 405	2 528 662	2 588 426	2 363 501	2 378 544
Industrial	2 538 101	2 325 383	2 600 998	2 661 321	2 901 579	2 723 855	2 660 784	2 833 997	2 878 161	2 602 138	2 996 575	2 711 592	2 650 219
Usos generales (No resid.)	362 809	370 899	356 270	364 533	356 510	382 715	386 948	413 716	419 908	410 681	429 922	381 294	446 254
Paita	**6 603 748**	**5 147 965**	**5 721 818**	**5 988 477**	**6 408 985**	**6 035 945**	**6 088 717**	**5 725 739**	**6 342 210**	**2 881 454**	**5 438 327**	**5 475 571**	**5 641 927**
Alumbrado público	-	-	-	-	-	-	-	-	-	-	-	-	-
Residencial	804 389	768 505	794 476	831 501	749 422	858 886	857 876	953 207	1 029 801	1 592 048	931 155	843 251	867 651
Industrial	5 602 010	4 207 289	4 745 020	4 966 156	5 465 881	4 960 027	4 999 098	4 546 753	5 050 686	737 149	4 274 658	4 407 751	4 555 757
Usos generales (No resid.)	197 348	172 171	182 323	190 820	193 682	217 032	231 743	225 779	261 723	552 257	232 514	224 569	218 519
Bajo Piura	**1 024 868**	**870 368**	**881 416**	**876 587**	**877 934**	**904 179**	**934 569**	**1 004 153**	**1 070 327**	**918 943**	**1 005 090**	**929 691**	**983 503**
Alumbrado público	-	-	-	-	-	-	-	-	-	-	-	-	-
Residencial	457 908	448 457	446 703	444 256	439 056	475 491	466 574	487 784	530 018	478 133	492 910	436 659	455 152
Industrial	497 152	350 754	363 977	361 983	360 417	353 875	387 774	439 457	456 078	366 444	431 368	420 721	451 521
Usos generales (No resid.)	69 808	71 157	70 735	70 347	78 461	74 813	80 221	76 912	84 230	74 365	80 811	72 311	76 831

Fuente: ELECTRONOROESTE S.A.

Sector Agua

2.19.3.22 PIURA: PRODUCCIÓN DE AGUA POTABLE, SEGÚN LOCALIDAD, 2012-13

(Miles Metros Cúbicos)

Localidad	2012							2013					
	Jun	Jul	Ago	Set	Oct	Nov	Dic	Ene	Feb	Mar	Abr	May	Jun
Total	**6 530,4**	**6 450,7**	**6 603,8**	**6 476,9**	**6 506,8**	**6 393,0**	**6 338,7**	**6 725,6**	**6 256,0**	**6 712,5**	**6 637,1**	**6 692,4**	**6 766,3**
Agua potable subterránea	**3 811,2**	**3 822,6**	**3 922,4**	**3 782,4**	**3 830,5**	**3 792,7**	**3 614,9**	**3 821,3**	**3 602,2**	**3 873,0**	**3 893,3**	**3 985,2**	**3 866,2**
Piura-Castilla	3 091,4	3 103,3	3 186,5	3 070,8	3 070,2	3070,0	2 888,3	3 093,0	2 937,9	3 149,1	3 174,3	3 234,1	3 119,5
Catacaos	250,1	244,5	249,6	247,0	250,9	241,2	245,4	258,6	233,3	255,7	250,2	283,2	272,8
Chulucanas	201,8	215,5	227,5	197,6	226,7	212,5	201,7	202,5	182,6	205,7	199,9	197,9	205,3
Morropón	38,9	39,6	42,4	42,1	45,0	46,2	50,7	49,2	43,9	44,4	45,2	41,7	41,8
Barrancos 1/	125,3	125,8	129,5	131,0	137,9	124,9	131,9	129,3	114,3	129,2	131,2	136,5	132,9
Las Lomas	103,7	93,7	86,9	93,8	99,8	97,9	96,9	88,8	90,2	88,9	92,5	91,8	94,0
Plantas tratamiento	**2 719,2**	**2 628,1**	**2 681,5**	**2 694,5**	**2 676,3**	**2600,2**	**2 723,8**	**2 904,3**	**2 653,8**	**2 839,5**	**2 743,8**	**2 707,2**	**2 900,1**
El Arenal (SEPT *)	**1 237,6**	**1 169,9**	**1 212,2**	**1 177,4**	**1 242,9**	**1181,2**	**1 213,5**	**1 265,2**	**1 109,6**	**1 230,7**	**1 160,6**	**1 115,6**	**1 174,4**
Paita	561,5	493,9	562,6	539,4	550,0	508,2	547,8	568,0	519,5	550,2	517,2	538,8	499,0
Talara	676,1	676,0	649,6	638,1	692,9	672,9	665,7	697,2	590,1	680,5	643,4	576,9	675,4
Negritos	54,6	55,1	54,8	60,0	62,7	61,5	46,3	60,4	93,7	82,2	104,4	82,8	96,1
Sullana	882,8	874,4	868,4	870,9	849,2	837,8	910,3	1 020,1	910,6	1 031,4	957,7	993,4	1 083,9
Querecotillo	40,0	39,8	48,2	38,3	31,1	43,0	44,6	43,9	39,6	36,9	43,4	34,4	38,1
Lancones	6,0	6,2	5,9	6,5	5,7	5,7	6,3	6,0	5,5	5,5	5,7	6,0	5,7
Salitral	29,3	28,3	28,1	29,2	28,9	29,1	29,1	29,1	29,0	28,0	28,5	29,3	29,8
Marcavelica	188,0	177,6	181,6	231,8	165,6	163,0	179,3	189,4	201,3	146,8	158,3	158,6	184,5
Colán	31,1	31,9	29,5	28,5	30,1	29,8	29,5	26,8	34,4	28,7	35,1	34,8	31,1
Pueblo Nuevo	77,8	80,4	80,4	76,5	77,1	76,6	80,4	80,4	72,6	80,4	77,8	78,7	77,8
Yacila	7,0	7,1	7,3	7,6	8,4	7,3	7,8	8,1	6,8	7,8	7,6	7,5	7,8
La Huaca-Viviate	63,8	63,8	66,6	64,8	66,1	64,5	67,0	67,0	59,9	65,4	64,8	65,6	72,6
Amotape Vichayal	39,5	36,6	43,2	46,3	53,0	46,3	52,3	51,1	39,0	42,2	41,5	43,2	41,5
Tamarindo	28,7	29,0	24,1	25,9	28,5	26,9	28,3	28,1	26,6	26,8	25,9	28,1	28,5
Tambo	7,8	6,1	8,0	7,2	2,7	5,0	5,6	4,6	3,0	5,4	8,4	4,0	6,4
Miramar	25,2	22,1	23,4	23,6	24,3	22,7	23,8	24,0	22,0	21,3	24,1	25,1	21,9

1/ El pozo Barrancos abastece a las ciudades de Los Órganos y Máncora

Fuente: Empresa Prestadora de Servicios EPS GRAU S.A. - Oficina de Planificación.

2.19.3.23 PIURA: CONSUMO DE AGUA POTABLE, SEGÚN CATEGORÍA, 2012-13

(Miles de Metros Cúbicos)

Categoría	2012							2013					
	Jun	Jul	Ago	Set	Oct	Nov	Dic	Ene	Feb	Mar	Abr	May	Jun
Total	**3 034,7**	**3 009,9**	**2 942,9**	**2 956,4**	**2 991,6**	**2 953,9**	**3 015,6**	**2 955,7**	**3 046,2**	**3 047,2**	**2 941,8**	**2 994,8**	**3 018,8**
Social	41,8	42,0	41,7	40,1	40,3	41,6	42,8	42,9	44,5	39,9	39,8	39,2	39,5
Doméstico	2 337,7	2 300,3	2 275,8	2 263,8	2 304,1	2 274,1	2 300,8	2 277,2	2 353,4	2 349,6	2 268,6	2 293,1	2 265,3
Comercial	284,7	282,0	278,9	280,7	277,0	285,7	329,1	326,8	340,9	347,9	330,4	341,2	387,1
Industrial	213,6	228,2	202,1	228,5	226,4	210,8	226,0	194,1	197,5	194,0	192,9	194,9	203,7
Estatal	157,0	157,4	144,3	143,3	143,8	141,6	116,9	114,6	110,0	115,8	110,0	126,4	123,2

Fuente: Empresa Prestadora de Servicios EPS GRAU S.A. - Oficina de Planificación.

2.19.3.24 PIURA: POBLACIÓN SERVIDA DE AGUA POTABLE, SEGÚN LOCALIDAD, 2012-13

(Miles)

Localidad	2012							2013					
	Jun	Jul	Ago	Set	Oct	Nov	Dic	Ene	Feb	Mar	Abr	May	Jun
Total	**757,2**	**758,3**	**759,4**	**760,0**	**760,8**	**761,8**	**763,0**	**764,7**	**767,0**	**768,3**	**770,4**	**771,4**	**772,2**
Piura - Castilla	316,5	317,1	317,5	317,9	318,4	318,8	319,5	320,3	320,8	321,3	322,0	322,9	323,4
Catacaos	37,9	37,9	37,9	38,0	38,1	38,1	38,3	38,3	38,4	38,5	38,5	38,6	38,6
Las Lomas	7,9	7,9	8,0	8,0	8,0	8,1	8,1	8,1	8,1	8,1	8,1	8,1	8,1
Chulucanas	33,4	33,5	33,5	33,6	33,6	33,7	33,5	33,6	33,6	33,6	33,7	33,7	33,8
Morropón	8,2	8,2	8,3	8,3	8,3	8,3	8,4	8,4	8,4	8,4	8,4	8,5	8,5
Sullana	139,6	139,7	139,9	139,9	140,1	140,2	140,1	140,5	141,2	141,5	141,9	141,9	141,8
Lancones	1,1	1,1	1,1	1,1	1,1	1,1	1,1	1,1	1,1	1,1	1,1	1,1	1,1
Querecotillo	9,8	9,8	9,8	9,8	9,8	9,8	9,9	9,9	10,0	10,1	10,2	10,2	10,2
Marcavelica	17,1	17,1	17,2	17,2	17,2	17,3	17,3	17,4	17,5	17,5	17,6	17,6	17,6
Salitral	5,2	5,2	5,2	5,2	5,2	5,2	5,2	5,2	5,3	5,3	5,3	5,3	5,3
Paita	41,8	41,8	41,9	41,7	41,8	41,9	41,9	41,9	42,1	42,1	42,1	42,2	42,3
Miramar	1,6	1,6	1,6	1,6	1,6	1,6	1,6	1,6	1,6	1,6	1,6	1,6	1,6
Pueblo Nuevo	8,4	8,4	8,4	8,4	8,4	8,4	8,4	8,5	8,5	8,5	8,5	8,6	8,6
El Arenal	1,0	1,0	1,0	1,0	1,0	1,0	1,0	1,0	1,0	1,0	1,0	1,0	1,0
Colán	3,3	3,4	3,4	3,4	3,5	3,5	3,6	3,6	3,6	3,6	3,6	3,6	3,6
Amotape-Vichayal	3,1	3,1	3,1	3,1	3,1	3,1	3,1	3,1	3,1	3,1	3,1	3,1	3,1
Tamarindo	3,4	3,4	3,5	3,4	3,5	3,5	3,5	3,5	3,6	3,6	3,6	3,6	3,6
El Tambo	0,7	0,7	0,7	0,7	0,7	0,7	0,7	0,7	0,7	0,7	0,7	0,7	0,7
La Huaca-Viviate	7,6	7,6	7,6	7,6	7,6	7,6	7,6	7,6	7,6	7,7	7,7	7,7	7,7
Yacila	1,6	1,6	1,6	1,6	1,6	1,6	1,6	1,6	1,6	1,6	1,6	1,6	1,7
Talara	76,8	76,9	76,9	77,0	77,0	77,0	77,1	77,1	77,6	77,7	77,8	77,9	77,9
Negritos	12,1	12,1	12,1	12,1	12,1	12,1	12,1	12,1	12,1	12,2	12,3	12,3	12,3
Los Órganos	9,2	9,2	9,2	9,2	9,2	9,2	9,2	9,2	9,2	9,2	9,7	9,2	9,2
El Alto	-	-	-	-	-	-	-	-	-	-	-	-	-
Máncora	9,9	10,0	10,0	10,0	10,0	10,0	10,0	10,1	10,1	10,2	10,2	10,2	10,2

Fuente: Empresa Prestadora de Servicios EPS GRAU S.A. - Oficina de Planificación.

2.19.3.25 PIURA: FACTURACIÓN DE AGUA POTABLE, SEGÚN LOCALIDAD, 2012-13

(Miles de Nuevos Soles)

Localidad	2012							2013					
	Jun	Jul	Ago	Set	Oct	Nov	Dic	Ene	Feb	Mar	Abr	May	Jun
Total	**6 173,9**	**6 185,0**	**5 894,4**	**6 018,2**	**6 067,1**	**5 975,8**	**6 161,8**	**5 985,2**	**6 246,7**	**6 233,4**	**6 054,7**	**6 237,6**	**6 149,1**
Sede Central	3 092,0	3 087,0	2 980,0	2 901,1	2 944,3	2 991,2	3 036,0	3 032,3	3 176,1	3 154,8	2 963,8	3 183,7	3 113,8
Zonal Chulucanas	217,2	219,0	217,0	221,4	213,0	207,4	218,7	219,0	225,1	234,9	222,0	220,7	222,4
Zonal Sullana	876,9	874,9	838,3	837,7	851,0	840,2	848,4	874,1	881,2	892,8	873,9	909,1	875,6
Zonal Paita	1 078,9	1 125,2	924,0	1 095,4	1 127,1	999,1	1 028,9	924,4	979,4	1 005,0	1 023,8	982,6	999,3
Zonal Talara	908,8	879,0	935,0	962,5	931,6	937,9	1 029,9	935,3	984,9	945,9	971,3	941,4	938,0

Fuente: Empresa Prestadora de Servicios EPS GRAU S.A. - Oficina de Planificación.

2.19.3.26 PIURA: CONEXIONES DOMICILIARIAS DE AGUA POTABLE, SEGÚN LOCALIDAD, 2012-13

Localidad	2012							2013					
	Jun	Jul	Ago	Set	Oct	Nov	Dic	Ene	Feb	Mar	Abr	May	Jun
Total	**179 813**	**180 087**	**180 335**	**180 468**	**180 669**	**180 911**	**181 196**	**181 594**	**182 166**	**182 471**	**182 979**	**183 192**	**183 398**
Piura - Castilla	73 433	73 571	73 673	73 770	73 886	73 975	74 140	74 323	74 435	74 538	74 714	74 925	75 035
Catacaos	8 783	8 792	8 803	8 828	8 840	8 850	8 877	8 895	8 912	8 925	8 937	8 950	8 966
Las Lomas	1 974	1 979	1 988	1 998	2 007	2 012	2 026	2 025	2 028	2 028	2 032	2 020	2 023
Chulucanas	8 259	8 278	8 289	8 301	8 312	8 323	8 290	8 300	8 309	8 313	8 330	8 333	8 350
Morropón	2 330	2 333	2 337	2 343	2 350	2 353	2 363	2 373	2 380	2 385	2 390	2 394	2 398
Sullana	32 238	32 271	32 300	32 321	32 350	32 376	32 362	32 459	32 621	32 685	32 763	32 781	32 741
Lancones	302	303	303	303	303	308	309	309	309	309	309	309	310
Querecotillo	2 466	2 466	2 471	2 472	2 478	2 487	2 508	2 512	2 519	2 562	2 568	2 573	2 582
Marcavelica	4 353	4 364	4 378	4 384	4 395	4 407	4 426	4 436	4 470	4 474	4 487	4 496	4 500
Salitral	1 335	1 335	1 335	1 335	1 335	1 335	1 348	1 356	1 378	1 378	1 378	1 378	1 383
Paita	9 978	9 987	9 996	9 962	9 980	9 989	9 999	10 009	10 037	10 042	10 051	10 070	10 094
Miramar	440	440	440	433	435	437	437	441	442	444	444	446	446
Pueblo Nuevo	2 252	2 260	2 271	2 260	2 266	2 267	2 268	2 272	2 286	2 285	2 286	2 305	2 317
El Arenal	291	291	291	296	297	299	300	301	302	302	302	304	304
Colán	895	903	910	915	928	937	955	960	966	967	971	974	975
Amotape-Vichayal	851	851	852	837	838	838	838	838	845	845	847	851	856
Tamarindo	928	931	935	931	937	944	946	954	968	969	971	974	976
El Tambo	186	186	186	185	185	185	185	185	185	185	185	187	187
La Huaca-Viviate	1 865	1 868	1 876	1 862	1 863	1 872	1 875	1 879	1 882	1 885	1 890	1 895	1 904
Yacila	381	381	381	377	378	381	382	383	385	388	388	393	394
Talara	18 037	18 046	18 061	18 080	18 068	18 085	18 096	18 103	18 211	18 241	18 261	18 275	18 286
Negritos	3 036	3 039	3 040	3 042	3 025	3 026	3 030	3 035	3 037	3 049	3 072	3 077	3 086
Los Órganos	2 568	2 572	2 574	2 584	2 567	2 574	2 578	2 581	2 581	2 586	2 710	2 585	2 587
El Alto	-	-	-	-	-	-	-	-	-	-	-	-	-
Máncora	2 632	2 640	2 645	2 649	2 646	2 651	2 658	2 665	2 678	2 686	2 693	2 697	2 698

Fuente: Empresa Prestadora de Servicios EPS GRAU S.A. - Oficina de Planificación.

2.19.3.27 PIURA: CONEXIONES DOMICILIARIAS DE ALCANTARILLADO, SEGÚN LOCALIDAD, 2012-13

Localidad	2012							2013					
	Jun	Jul	Ago	Set	Oct	Nov	Dic	Ene	Feb	Mar	Abr	May	Jun
Total	**145 236**	**145 510**	**145 752**	**145 924**	**146 150**	**146 357**	**146 601**	**147 208**	**147 821**	**148 057**	**148 270**	**148 698**	**151 457**
Piura - Castilla	64 553	64 683	64 779	64 863	64 975	65 061	65 268	65 551	65 661	65 761	65 769	65 972	68 568
Catacaos	5 853	5 850	5 858	5 875	5 885	5 895	5 906	5 912	6 009	6 017	6 025	6 027	6 027
Chulucanas	6 155	6 169	6 185	6 196	6 203	6 235	6 204	6 321	6 367	6 372	6 390	6 394	6 415
Morropón	1 481	1 500	1 498	1 504	1 514	1 513	1 513	1 522	1 549	1 554	1 556	1 580	1 576
Sullana	28 438	28 445	28 501	28 526	28 614	28 644	28 637	28 738	28 892	28 953	29 013	29 027	28 989
Lancones	55	55	55	54	54	54	56	56	56	56	56	56	57
Las Lomas	364	365	367	368	370	370	372	371	371	371	371	368	368
Querecotillo	1 920	1 920	1 922	1 929	1 930	1 933	1 935	1 938	1 938	1 939	1 939	1 939	1 941
Marcavelica	1 390	1 393	1 393	1 395	1 397	1 403	1 408	1 412	1 423	1 426	1 430	1 431	1 431
Salitral	618	618	618	618	619	619	620	620	637	637	637	638	638
Paita	8 368	8 380	8 387	8 361	8 384	8 402	8 410	8 447	8 463	8 475	8 509	8 530	8 555
Amotape-Vivhayal	84	128	128	130	131	131	135	135	135	135	136	138	140
El Arenal	148	148	148	162	162	162	162	163	164	164	165	166	166
Colán	71	71	92	92	92	92	92	95	96	96	103	102	102
La Huaca-Viviate	151	152	163	164	164	166	182	187	189	189	193	197	207
Miramar	128	129	129	132	132	133	138	150	151	151	151	151	151
Pueblo Nuevo	995	1 022	1 028	1 031	1 036	1 037	1 039	1 044	1 057	1 056	1 072	1 083	1 086
Tamarindo	616	616	617	616	623	628	634	640	653	654	660	662	665
El Tambo	-	-	-	-	-	-	-	-	-	-	-	-	-
Yacila	-	-	-	-	-	-	-	-	-	-	-	-	-
Talara	17 030	17 037	17 052	17 071	17 059	17 072	17 078	17 084	17 176	17 196	17 214	17 230	17 238
El Alto	-	-	-	-	-	-	-	-	-	-	-	-	-
Máncora	1 571	1 576	1 578	1 579	1 578	1 577	1 578	1 583	1 592	1 600	1 601	1 716	1 823
Negritos	2 962	2 965	2 966	2 969	2 952	2 954	2 957	2 959	2 962	2 974	2 997	3 003	3 013
Los Órganos	2 285	2 288	2 288	2 289	2 276	2 276	2 277	2 280	2 280	2 281	2 283	2 288	2 301

Fuente: Empresa Presadora de Servicios EPS GRAU S.A. - Oficina de Planificación.

Sector Transportes y Comunicaciones

2.19.3.28 PIURA: PRINCIPALES INDICADORES DE MOVIMIENTO AEROPORTUARIO, 2012-13

Número y variable	2012							2013					
	Jun	Jul	Ago	Set	Oct	Nov	Dic	Ene	Feb	Mar	Abr	May	Jun
Operaciones comerciales													
Entrada	271	284	303	304	346	268	277	249	261	331	300	585	585
Salida	270	280	302	304	348	266	274	252	262	331	297	584	584
Otras operaciones													
Entrada	-	-	-	-	-	-	-	-	-	-	-	-	-
Salida	-	-	-	-	-	-	-	-	-	-	-	-	-
Pasajeros													
Entrada	25 031	25 031	25 631	24 631	25 631	27 316	28 316	18 049	18 849	19 849	19 549	25 875	25 875
Salida	25 067	25 067	25 667	24 667	25 667	27 574	28 574	18 030	18 830	19 830	19 530	25 873	25 873
Carga movilizada (Kilogramo)													
Entrada	77 034	78 034	88 034	87 034	88 034	80 264	82 264	96 203	98 203	99 203	98 203	100 473	100 473
Salida	27 367	29 367	39 367	38 367	39 367	40 041	45 041	65 566	67 566	77 566	76 566	85 942	85 942

Fuente: Coorporación Peruana de Aeropuertos y Aviación Comercial - CORPAC S.A - Piura

2.19.3.29 PIURA: TRÁFICO POSTAL DE CORRESPONDENCIA NACIDA Y DISTRIBUIDA, 2012-13

(Unidades)

Variable	2012							2013					
	Jun	Jul	Ago	Set	Oct	Nov	Dic	Ene	Feb	Mar	Abr	May	Jun
Total	**25 756**	**19 961**	**19 745**	**29 835**	**27 226**	**31 195**	**24 845**	**26 090**	**22 620**	**23 917**	**12 105**	**12 134**	**12 134**
Correo personal	**6 109**	**4 113**	**5 407**	**6 670**	**6 002**	**7 030**	**10 284**	**7 300**	**6 669**	**4 771**	**8 722**	**7 919**	**7 919**
Nacida	**1 213**	**836**	**1 359**	**1 825**	**1 875**	**2 318**	**2 821**	**1 399**	**1 315**	**1 258**	**3 001**	**1 934**	**1 934**
Nacional	690	420	890	1 277	1 236	1 132	1 380	730	848	804	906	807	807
Internacional	523	416	469	548	639	1 186	1 441	669	467	454	2 095	1 127	1 127
Distribuída	**4 896**	**3 277**	**4 048**	**4 845**	**4 127**	**4 712**	**7 463**	**5 901**	**5 354**	**3 513**	**5 721**	**5 986**	**5 986**
Nacional	2 490	1 525	1 825	2 403	2 001	2 584	3 691	2 667	2 478	1 750	2 095	2 346	2 346
Internacional	2 406	1 752	2 223	2 442	2 126	2 128	3 772	3 234	2 876	1 763	3 626	3 640	3 640
Correo empresarial	**19 565**	**15 771**	**14 272**	**23 129**	**21 182**	**24 111**	**14 506**	**18 728**	**15 916**	**19 096**	**33 041**	**29 374**	**29 374**
Nacida	**3 020**	**2 416**	**2 355**	**7 158**	**2 128**	**2 496**	**2 283**	**2 465**	**2 874**	**2 616**	**3 370**	**4 193**	**4 193**
Servicio especial local (SEL)	265	202	134	3 139	189	230	234	221	239	96	826	762	762
Overnight (entrega rapida)	573	411	383	596	830	552	575	726	713	884	484	543	543
Servico especial nacional (SEN)	2 182	1 803	1 838	3 423	1 109	1 714	1 474	1 518	1 922	1 636	2 060	2 888	2 888
Distribuída	**16 545**	**13 355**	**11 917**	**15 971**	**19 054**	**21 615**	**12 223**	**16 263**	**13 042**	**16 480**	**29 671**	**25 182**	**25 182**
Servicio especial local (SEL)	5 074	4 517	3 254	6 811	7 584	7 276	1 580	7 246	4 528	6 080	13 473	10 771	10 771
Servico especial nacional (SEN)	11 134	8 662	8 404	8 892	11 143	14 048	10 320	8 714	8 196	9 952	15 815	13 957	13 957
Otros	337	176	259	268	327	291	323	303	318	448	343	407	407
Correo especial	**82**	**77**	**66**	**36**	**42**	**54**	**55**	**62**	**35**	**50**	**40**	**47**	**47**
Nacida	**33**	**42**	**24**	**14**	**16**	**30**	**29**	**40**	**23**	**28**	**27**	**25**	**25**
Servico especial internacional (EMS)	33	42	24	14	16	30	29	40	23	28	27	25	25
Distribuída	**49**	**35**	**42**	**22**	**26**	**24**	**26**	**22**	**12**	**22**	**13**	**23**	**23**
Servico especial internacional (EMS)	49	35	42	22	26	24	26	22	12	22	13	23	23

Fuente: Servicios Postales del Perú S.A. Piura

2.19.3.30 PIURA: ENTRADA Y SALIDA DE VEHÍCULOS LIGEROS DE LAS UNIDADES DE PEAJE, 2012-13

(Unidades)

Vehículos	2012							2013					
	Jun	Jul	Ago	Set	Oct	Nov	Dic	Ene	Feb	Mar	Abr	May	Jun
Total	**201 545**	**226 016**	**224 278**	**215 659**	**234 431**	**226 105**	**256 999**	**261 942**	**238 665**	**237 001**	**239 226**	**284 629**	**281 481**
Entrada	72 598	81 922	78 792	78 299	86 740	83 666	94 129	97 804	87 267	84 169	102 285	138 627	136 532
Salida	128 947	144 094	145 486	137 360	147 691	142 439	162 870	164 138	151 398	152 832	136 941	146 002	144 949

Nota: A partir del mes de julio 2005 se incorpora el peaje de Paita

Fuente: PROVIAS - Programa Especial de Infraestructura de Transporte Departamental

2.19.3.31 PIURA: ENTRADA Y SALIDA DE VEHÍCULOS PESADOS DE LAS UNIDADES DE PEAJE, 2012-13

(Unidades)

Vehículos	2012							2013					
	Jun	Jul	Ago	Set	Oct	Nov	Dic	Ene	Feb	Mar	Abr	May	Jun
Total	**124 993**	**130 972**	**137 890**	**133 396**	**143 263**	**142 378**	**143 483**	**136 034**	**124 815**	**126 127**	**138 872**	**152 092**	**149 145**
Entrada	38 896	41 544	43 321	43 236	46 128	45 593	46 093	42 812	38 343	36 826	51 246	65 967	64 677
Salida	86 097	89 428	94 569	90 160	97 135	96 785	97 390	93 222	86 472	89 301	87 626	86 125	84 468

1/ A partir del mes de julio 2005 se incorpora el peaje de Paita

Fuente: PROVIAS - Programa Especial de Infraestructura de Transporte Departamental

2.19.3.32 PIURA: RECAUDACIÓN EN LAS UNIDADES DE PEAJE, 2012-13

(Millones de nuevos soles)

Unidades de peaje	2012							2013					
	Jun	Jul	Ago	Set	Oct	Nov	Dic	Ene	Feb	Mar	Abr	May	Jun
Total	**725 968**	**776 342**	**786 589**	**752 088**	**805 972**	**793 605**	**856 126**	**1 158 984**	**803 337**	**794 676**	**736 830**	**762 494**	**764 223**
Cruce Bayóvar	-	-	-	-	-	-	-	-	-	-	-	-	-
Desvio Talara	524 919	569 381	574 741	544 870	569 226	565 636	584 901	579 492	548 265	566 559	538 274	547381	536 493
Piura - Sullana		-	-	-	-	-	-	-	-	-	-	-	-
Tambogrande	201 049	206 961	211 849	207 219	236 746	227 969	271 225	579 492	255 072	228 117	198 556	215113	227 730

1/ a partir del mes de julio 2005 se incorpora el peaje de Paita

Fuente: PROVIAS - Programa Especial de Infraestructura de Transporte Departamental

2.19.3.33 PIURA: PLACAS ASIGNADAS, SEGÚN CLASE DE VEHÍCULO, 2012-13

(Unidades)

Clase de vehículo	2012							2013					
	Jun	Jul	Ago	Set	Oct	Nov	Dic	Ene	Feb	Mar	Abr	May	Jun
Total	**2 314**	**2 362**	**2 956**	**2 706**	**2 836**	**2 478**	**2 418**	**2 814**	**2 474**	**2 232**	**2 190**	**2 190**	**2 190**
Automovil	206	230	224	249	288	288	250	322	250	237	193	193	193
Camión	59	62	68	61	71	48	48	59	49	36	91	91	91
Camioneta panel	3	3	3	1	5	1	2	2	3	2	5	5	5
Camioneta pick up	106	128	129	138	129	132	145	139	105	74	98	98	98
Camioneta rural	110	111	142	123	115	134	97	127	117	112	103	103	103
Omnibus	12	10	10	16	17	17	5	8	8	12	14	14	14
Remolcador	6	4	11	8	6	7	3	5	7	4	10	10	10
Semlremolque	3	1	6	0	1	3	5	1	1	8	4	4	4
Stacion wagon	39	19	31	40	57	50	32	30	27	21	42	42	42
Vehículos automotores menores	1 770	1 794	2 332	2 070	2 147	1 798	1 831	2 121	1 907	1 726	1630	1630	1630

Fuente: Zona Registral I Piura

Sector Turismo

2.19.3.34 PIURA: ARRIBOS, PERNOCTACIONES Y PERMANENCIAS DE HUÉSPEDES EN LOS ESTABLECIMIENTOS DE HOSPEDAJE, 2012-13

Indicador	Unidad de medida	2012							2013					
		Jun	Jul	Ago	Set	Oct	Nov	Dic	Ene	Feb	Mar	Abr	May	Jun
Arribo	Personas	26 036	29 509	30 198	29 673	30 145	26 782	28 464	24 031	23 189	23 610	23 400	23 557	23 522
Pernoctaciones	Número de noches	40 440	47 469	48 604	45 488	46 693	42 278	44 485	38 284	41 270	39 777	40 524	39 964	40 088
Permanencia	Días/personas	1,55	1,61	1,61	1,53	1,55	1,58	1,56	1,59	1,78	1,68	1,73	1,70	1,70

Nota: Se considera turistas nacionales y extranjeros

Fuente: Ministerio de Comercio Exterior y Turismo- Dirección Regional de Turismo de Piura

Sector Precios

2.19.3.35 PIURA: ÍNDICE DE PRECIOS PROMEDIO MENSUAL AL CONSUMIDOR, SEGÚN GRANDES GRUPOS DE CONSUMO, 2012-13

(Año Base 2009=100,0)

Grandes grupos	2012							2013					
	Jun 1/	Jul	Ago	Set	Oct	Nov	Dic	Ene	Feb	Mar	Abr	May	Jun
Sector precios	(Año Base 2009=100,0)												
Índice general	**112,67**	**112,91**	**113,36**	**113,35**	**113,13**	**113,41**	**113,01**	**113,07**	**112,96**	**113,74**	**114,23**	**113,97**	**114,24**
Alimentos y bebidas	113,89	114,50	115,63	115,69	115,34	115,92	114,76	115,21	114,34	114,96	116,42	116,25	116,46
Vestido y calzado	113,29	114,01	114,37	114,52	113,03	113,17	112,88	112,62	113,01	113,57	113,63	113,26	113,42
Alquiler de vivienda, combustible y electricidad	109,22	109,18	109,83	109,81	109,78	110,22	110,37	110,57	111,32	111,85	111,82	109,70	110,46
Muebles, enseres y mantenimiento de la vivienda	109,02	109,29	108,93	108,58	108,58	109,09	108,49	108,35	108,28	108,11	108,04	108,27	108,17
Cuidado y conservación de la salud	109,54	109,51	109,10	109,16	109,26	109,96	110,99	109,61	110,48	110,43	110,18	109,88	109,90
Transporte y comunicación	118,43	118,20	118,09	117,99	117,95	117,55	17,70	117,37	117,85	119,27	118,55	118,46	119,18
Esparcimiento divers., serv.cult y de enseñanza	107,56	107,42	107,11	107,01	106,92	106,91	107,14	106,98	107,42	108,86	108,83	108,92	108,88
Otros bienes y servicos.	110,08	109,94	109,92	110,01	110,30	110,41	110,92	110,93	111,04	111,75	111,81	111,82	111,99
	(Variación porcentual mensual)												
Índice general	**-0,21**	**0,22**	**0,40**	**-0,01**	**-0,20**	**0,25**	**-0,35**	**0,05**	**-0,10**	**0,69**	**0,43**	**-0,23**	**0,24**
Alimentos y bebidas	-0,40	0,54	0,99	0,05	-0,31	0,51	-1,00	0,38	-0,75	0,54	1,27	-0,14	0,18
Vestido y calzado	0,97	0,64	0,31	0,13	-1,30	0,12	-0,25	-0,23	0,35	0,49	0,06	-0,33	0,14
Alquiler de vivienda, combustible y electricidad	0,15	-0,04	0,6	-0,02	-0,03	0,4	0,14	0,17	0,68	0,47	-0,02	-1,90	0,69
Muebles, enseres y mantenimiento de la vivienda	-0,04	0,25	-0,33	-0,32	0,00	0,47	-0,55	-0,13	-0,06	-0,16	-0,06	0,21	-0,09
Cuidado y conservación de la salud	0,61	-0,03	-0,38	0,06	0,09	0,64	0,94	-1,24	0,80	-0,05	-0,22	-0,27	0,01
Transporte y comunicación	-0,34	-0,19	-0,99	-0,09	-0,03	-0,34	0,13	-0,28	0,41	1,2	-0,60	-0,07	0,61
Esparcimiento divers., serv.cult y de enseñanza	-0,35	-0,13	-0,29	-0,10	-0,08	-0,01	0,22	-0,15	0,41	1,34	-0,03	0,08	-0,03
Otros bienes y servicos.	-0,32	-0,12	-0,02	0,09	0,26	0,1	0,46	0,01	0,09	0,64	0,06	0,01	0,15
	(Variación porcentaje anual)												
Índice general	**4,65**	**4,38**	**3,85**	**3,43**	**3,18**	**2,82**	**2,43**	**2,22**	**1,29**	**0,95**	**1,09**	**0,95**	**1,40**
Alimentos y bebidas	4,39	5,02	5,12	4,69	4,49	3,75	3,02	2,83	1,69	0,99	1,75	1,67	2,26
Vestido y calzado	4,43	4,40	4,18	4,00	2,14	2,33	1,34	0,93	0,04	0,42	0,86	0,94	0,11
Alquiler de vivienda, combustible y electricidad	6,34	5,98	5,98	5,58	5,29	5,73	5,88	5,54	4,42	2,65	2,12	0,59	1,13
Muebles, enseres y mantenimiento de la vivienda	3,09	3,34	2,24	1,41	1,22	0,73	0,30	-0,29	-0,28	-0,65	-0,69	-0,73	-0,77
Cuidado y conservación de la salud	2,16	1,90	1,07	1,56	2,16	2,56	3,02	1,98	1,94	1,78	1,28	0,92	0,32
Transporte y comunicación	8,04	5,22	3,05	2,19	2,11	1,63	1,15	1,19	-0,25	0,45	-0,36	-0,31	0,63
Esparcimiento divers., serv.cult y de enseñanza	1,90	1,72	1,30	1,21	1,02	1,19	1,55	1,57	1,02	0,63	0,56	0,91	1,23
Otros bienes y servicos.	4,44	3,81	2,65	2,35	2,11	1,77	1,90	1,49	1,40	1,85	1,76	1,26	1,74

1/ A partir de enero 2011, se trabaja con Base: Año 2009=100,0

Fuente: Instituto Nacional de Estadística e Informática - Oficina Departamental de Piura

2.19.3.36 PIURA: PRECIOS PROMEDIO MENSUAL DE LOS PRINCIPALES PRODUCTOS AGROPECUARIOS QUE CONFORMAN LA CANASTA DEL ÍNDICE DE PRECIOS AL POR MAYOR, 2012-13

(Nuevos Soles por Kilogramo)

Principales productos	2012							2013					
	Jun	Jul	Ago	Set	Oct	Nov	Dic	Ene	Feb	Mar	Abr	May	Jun
Precios													
Arroz en cáscara	0,85	0,88	0,99	1,02	1,06	1,06	1,06	0,91	0,89	0,91	0,90	0,91	0,90
Cebada	1,73	1,82	1,92	2,08	2,04	2,00	2,00	1,87	2,03	2,17	2,27	1,99	2,07
Maíz amarillo entero	1,10	1,13	1,18	1,00	0,97	1,14	1,14	1,00	1,04	1,51	1,33	1,30	1,30
Trigo	1,58	1,43	1,35	1,33	1,32	1,29	1,29	1,37	1,48	1,48	1,54	1,50	1,31
Ajo	3,00	4,50	5,08	4,71	6,50	6,88	6,08	5,83	7,46	7,08	8,25	10,75	12,00
Cebolla	1,67	2,43	3,39	2,33	1,85	1,37	1,23	1,06	1,05	1,11	1,36	1,26	1,11
Apio	2,39	2,50	3,30	2,13	2,00	2,00	2,00	2,00	2,50	2,50	2,31	2,25	2,24
Tomate	1,69	1,08	1,14	1,08	1,08	1,38	1,12	1,14	1,18	1,24	1,78	1,32	1,44
Zanahoria	1,36	1,13	1,12	0,88	0,80	0,96	0,81	0,86	1,07	0,87	1,02	0,98	1,57
Zapallo	1,28	1,23	1,18	1,10	1,01	1,00	0,98	1,13	1,15	1,07	1,00	0,91	1,02
Papa blanca	1,03	1,06	0,93	1,12	1,00	1,02	0,99	1,04	1,03	1,05	0,87	1,06	1,06
Yuca blanca	1,53	1,51	1,53	1,52	1,48	1,52	1,45	1,53	1,53	1,56	1,49	1,67	1,28
Camote amarillo	1,53	1,51	1,40	1,16	1,03	0,93	0,96	0,82	0,87	0,87	0,87	0,87	0,87
Olluco	1,66	1,73	1,74	1,70	2,35	2,35	2,35	2,53	1,76	1,74	1,70	1,79	1,82
Limón	1,16	1,48	2,29	3,00	3,38	3,06	1,88	1,75	1,56	1,38	1,14	1,09	1,03
Mandarina	2,58	2,24	2,03	1,84	1,65	1,66	1,89	2,09	2,35	2,51	2,78	2,95	2,88
Manzana corriente	1,32	1,47	1,66	1,84	1,90	1,96	2,10	2,31	2,34	2,22	2,00	1,88	1,83
Naranja de jugo	0,70	0,61	0,59	0,60	0,64	0,63	0,62	0,67	0,81	0,93	0,90	0,83	0,70
Palta criolla	3,52	3,33	3,63	3,90	4,30	4,00	3,68	3,77	3,87	3,87	3,67	3,68	3,70
Papaya	2,99	2,63	2,89	3,02	3,06	3,30	3,02	2,99	3,21	3,22	3,03	2,50	2,38
Piña	1,20	1,17	1,27	1,23	1,04	1,12	0,14	1,33	1,24	1,25	1,24	1,26	1,26
Plátano de seda	0,57	0,58	0,59	0,58	0,59	0,58	0,62	0,62	0,58	0,55	0,52	0,54	0,53
Uva negra	2,73	2,80	2,82	2,87	3,10	3,13	3,20	3,31	3,10	3,13	3,36	3,56	3,64

Fuente: Instituto Nacional de Estadística e Informática - Oficina Departamental de Piura

2.19.3.37 PIURA: PRECIOS PROMEDIO MENSUAL DE LOS PRINCIPALES PRODUCTOS PECUARIOS QUE CONFORMAN LA CANASTA DEL ÍNDICE DE PRECIOS AL POR MAYOR, 2012-13

(Nuevos Soles por Kilogramo)

Principales productos	2012							2013					
	Jun	Jul	Ago	Set	Oct	Nov	Dic	Ene	Feb	Mar	Abr	May	Jun
Precios													
Vacuno en pie	4,20	4,19	4,23	4,23	4,23	4,22	4,21	4,18	4,23	4,30	4,36	4,34	4,33
Ovino	4,18	4,29	4,32	4,33	4,32	4,34	4,39	4,38	4,48	4,57	4,54	4,58	4,60
Porcino	4,21	4,24	4,29	4,27	4,3	4,28	4,31	4,28	4,40	4,55	4,58	4,63	4,68
Pollo vivo	5,49	5,59	5,58	5,49	5,35	5,29	5,40	5,43	5,39	5,36	5,41	5,39	5,44
Gallina viva	11,67	11,75	11,21	11,58	12,21	12,67	12,96	12,50	12,33	12,08	11,96	12,21	12,29
Huevos	4,58	4,56	4,69	4,69	4,48	4,50	4,19	3,81	3,49	3,38	3,58	3,84	4,22

Fuente: Instituto Nacional de Estadística e Informática - Oficina Departamental de Piura

2.19.3.38 PIURA: PRECIOS PROMEDIO MENSUAL DE LOS PRINCIPALES PRODUCTOS HIDROBIOLÓGICOS QUE CONFORMAN EL ÍNDICE DE PRECIOS AL POR MAYOR, 2012-13

(Nuevos Soles por Kilogramo)

Principales productos	2012							2013					
	Jun	Jul	Ago	Set	Oct	Nov	Dic	Ene	Feb	Mar	Abr	May	Jun
Precios													
Cachema	9,71	9,71	9,42	9,83	9,92	9,54	8,21	7,88	7,58	8,29	10,75	11,25	11,50
Bonito	3,63	3,76	4,00	4,54	5,58	5,00	5,00	4,50	3,00	3,54	5,75	6,50	6,13
Caballa	5,13	5,25	4,92	4,38	5,29	5,54	5,13	4,50	3,38	4,13	3,50	4,50	5,75
Cabrilla	10,13	11,17	10,92	10,13	12,75	12,96	12,75	9,92	10,00	13,08	15,50	14,00	12,75
Coco	5,79	5,10	5,00	5,13	8,79	-	4,88	-	5,38	6,00	6,00	7,63	7,79
Jurel	4,38	4,63	4,92	4,46	4,75	4,88	4,54	3,50	3,13	3,38	5,50	4,54	5,00
Tollo	10,67	10,67	10,67	10,42	11,00	11,00	10,25	10,63	10,00	12,75	12,25	11,00	12,25

Fuente: Instituto Nacional de Estadística e Informática - Oficina Departamental de Piura

2.19.3.39 PIURA: PRECIOS PROMEDIO MENSUAL DE LOS PRINCIPALES MATERIALES DE LA CONSTRUCCIÓN, 2012-13

(Nuevos Soles por Unidad de Medida)

Principales materiales de construcción	Unidad de medida	2012							2013					
		Jun	Jul	Ago	Set	Oct	Nov	Dic	Ene	Feb	Mar	Abr	May	Jun
Cemento portland	Bolsa x 50 kilo	22,7	22,7	22,8	22,8	22,9	23,2	23,2	23,2	23,7	23,7	23,7	23,5	23,6
Fierro liso 1/2	Varilla	26,1	25,2	22,7	22,7	23,1	23,0	23,2	23,1	23,9	23,8	24,0	24,9	25,3
Fierro liso 1/4	Kilo	6,4	5,7	5,3	5,3	5,4	5,4	5,4	5,4	5,5	5,5	5,6	5,9	5,8
Fierro construcción 3/8	Kilo	14,8	14,3	12,7	12,7	12,9	12,9	12,8	12,8	13,4	13,3	13,4	14,0	14,1
Arena gruesa	Metro cúbico	45,1	45,6	45,6	46,0	46,0	46,0	46,0	47,0	47,9	47,9	41,9	49,5	48,5
Homigón	Metro cúbico	46,1	46,6	46,6	46,6	46,0	46,6	46,6	47,6	46,6	47,6	46,8	47,5	50,2
Piedra pilca	Metro cúbico	55,3	57,8	57,8	57,8	57,8	57,8	57,8	56,6	56,6	56,6	56,6	56,6	56,6
Ladrillo king kong	Millar	272,1	276,1	280,0	277,5	277,5	300,0	290,0	292,5	295,0	290,0	287,5	277,5	286,5
Ladrillo hueco 15x30	Millar	1 946,0	1 906,0	1 850,0	1 850,0	1 850,0	1 850,0	1 900,0	1 716,7	1 545,0	1 545,0	1 545,0	1 545,0	1 545,0
Madera cedro	Pie	8,4	8,6	8,5	8,6	8,4	8,2	8,1	8,0	8,2	8,3	8,3	8,1	8,4
Madera tornillo	Pie	5,0	5,1	5,1	4,9	5,0	4,8	5,0	4,6	5,1	5,2	5,3	5,2	5,3
Pintura látex	Galón	26,4	20,0	20,5	20,0	20,0	20,0	20,0	20,0	20,0	20,0	20,0	20,0	20,0
Calamina	Unidad	26,3	25,0	24,8	24,5	24,5	24,0	24,3	25,0	23,0	22,9	23,0	24,4	22,2

Fuente: Instituto Nacional de Estadística e Informática- Oficina Departamental de Piura

Sector Financiero

2.19.3.40 PIURA: CRÉDITOS DIRECTOS OTORGADOS POR LA BANCA MÚLTIPLE, 2012-13

(Millones de Nuevos Soles)

Departamento	2012							2013					
	Jun	Jul	Ago	Set	Oct	Nov	Dic	Ene	Feb	Mar	Abr	May	Jun
Piura	2 937,7	3 004,6	2 984,9	3 035,4	3 062,1	3 122,0	3 163,3	3 166,7	3 167,6	3 174,4	3 262,6	3 306,4	3 339,4

Nota: Saldos a final del periodo

No incluye información de sucursales en el exterior

Fuente: Superintendencia Nacional de Banca y Seguros

2.19.3.41 PIURA: CRÉDITOS DIRECTOS REALES OTORGADOS POR LA BANCA MÚLTIPLE, 2012-13

(Millones de Nuevos Soles de diciembre del 2001)

Departamento	2012							2013					
	Jun	Jul	Ago	Set	Oct	Nov	Dic	Ene	Feb	Mar	Abr	May	Jun
Piura	876,8	882,7	888,7	913,1	889,2	951,3	1145,2	1056,3	959,0	843,9	911,9	965,7	1012,8

Nota: Saldos a final del periodo

Deflactado con el IPC Piura.

No incluye información de sucursales en el exterior

Fuente: Superintendencia Nacional de Banca y Seguros

2.19.3.42 PIURA: DEPÓSITOS DE LA BANCA MÚLTIPLE, 2012-13

(Millones de Nuevos Soles)

Departamento	2012							2013					
	Jun	Jul	Ago	Set	Oct	Nov	Dic	Ene	Feb	Mar	Abr	May	Jun
Piura	1 272,9	1284,1	1298,1	1 333,6	1 296,2	1 390,2	1 667,5	1 539,0	1 395,8	1 236,7	1 342,2	1 418,1	1 490,8

Nota: Saldos a final del periodo

No incluye información de sucursales en el exterior

Fuente: Superintendencia Nacional de Banca y Seguros

2.19.3.43 PIURA: DEPÓSITOS REALES DE LA BANCA MÚLTIPLE, 2012-13

(Millones de Nuevos Soles de diciembre del 2001)

Departamento	2012							2013					
	Jun	Jul	Ago	Set	Oct	Nov	Dic	Ene	Feb	Mar	Abr	May	Jun
Piura	2 023,6	2 065,3	2 043,6	2 078,3	2 100,7	2 136,5	2 172,4	2 173,6	2 176,3	2 166,0	2 216,7	2 251,6	2 268,6

Nota: Saldos a final del periodo

Deflactado con el IPC Piura.

No incluye información de sucursales en el exterior

Fuente: Superintendencia Nacional de Banca y Seguros

Finanzas Públicas

2.19.3.44 PIURA: INGRESOS RECAUDADOS POR LA SUNAT - TRIBUTOS INTERNOS, 2012-13

(Millones de Nuevos Soles)

Departamento	2012							2013					
	Jun	Jul	Ago	Set	Oct	Nov	Dic	Ene	Feb	Mar	Abr	May	Jun
Piura	87,6	88,1	79,4	91,2	85,2	105,1	91,7	96,7	91,0	105,3	94,1	72,5	78,0

Fuente: Superintendencia Nacional de Administración Tributaria

2.19.3.45 PIURA: INGRESOS REALES RECAUDADOS POR LA SUNAT - TRIBUTOS INTERNOS, 2012-13

(Millones de Nuevos Soles de diciembre del 2001)

Departamento	2012							2013					
	Jun	Jul	Ago	Set	Oct	Nov	Dic	Ene	Feb	Mar	Abr	May	Jun
Piura	60,3	60,6	54,4	62,5	58,5	71,9	63,0	66,4	62,5	71,9	63,9	49,4	53,0

Nota: Deflactado con el IPC Piura.

Fuente: Superintendencia Nacional de Administración Tributaria

2.19.3.46 PIURA: NÚMERO DE CONTRIBUYENTES INSCRITOS EN LA SUNAT, 2012-13

(Miles de Contribuyentes)

Departamento	2012							2013					
	Jun	Jul	Ago	Set	Oct	Nov	Dic	Ene	Feb	Mar	Abr	May	Jun
Piura	230	232	234	237	239	240	242	243	245	247	249	251	253

Nota: Sólo considera contribuyentes activos.

Acumulado a final de cada periodo.

Fuente: Superintendencia Nacional de Administración Tributaria

Sector Externo

2.19.3.47 PIURA: EXPORTACIONES FOB, SEGÚN ADUANA, 2012-13

(Millones de Dólares)

Aduana	2012							2013					
	Jun	Jul	Ago	Set	Oct	Nov	Dic	Ene	Feb	Mar	Abr	May	Jun
Total	**242,5**	**252,9**	**284,4**	**283,1**	**378,8**	**383,0**	**301,6**	**233,1**	**250,3**	**239,1**	**279,3**	**238,6**	**238,6**
La Tina	-	-	-	-	-	-	-	-	-	-	-	-	-
Paita	242,5	252,9	284,4	283,1	378,8	383,0	301,6	233,1	250,3	239,1	279,3	238,6	238,6
Talara	-	-	-	-	-	-	-	-	-	-	-	-	-

Fuente: Superintendencia Nacional de Administratición Tributaria SUNAT - Declaraciones Únicas de Aduanas

2.19.3.48 PIURA: IMPORTACIONES CIF, SEGÚN ADUANA, 2012-13

(Millones de Dólares)

Aduana	2012							2013					
	Jun	Jul	Ago	Set	Oct	Nov	Dic	Ene	Feb	Mar	Abr	May	Jun
Total	**79,8**	**110,8**	**124,9**	**163,9**	**107,7**	**94,5**	**68,8**	**133,1**	**139,5**	**96,3**	**106,6**	**102,0**	**97,3**
Paita	79,8	110,8	124,9	163,9	107,7	94,5	68,8	133,1	139,5	96,3	106,6	102,0	97,3
Talara	-	-	-	-	-	-	-	-	-	-	-	-	-
La Tina	-	-	-	-	-	-	-	-	-	-	-	-	-

Fuente: Superintendencia Nacional de Administración Tributaria SUNAT - Declaraciones Únicas de Aduanas

B. SECTORES SOCIALES

Estadísticas Vitales

2.19.3.49 PIURA: NACIMIENTOS REGISTRADOS E INFORMADOS AL INEI, SEGÚN SUBREGIÓN DE SALUD 2012-13

Subregión	2012							2013					
	Jun	Jul	Ago	Set	Oct	Nov	Dic	Ene	Feb	Mar	Abr	May	Jun
Total	**2 864**	**3 014**	**2 758**	**2 641**	**2 886**	**2 510**	**1 695**	**2 700**	**2 402**	**2 717**	**2 613**	**2 005**	**1 920**
Piura	1 752	1 951	1 714	1 651	1 732	1 585	839	2 700	2 402	2 717	2 613	2 005	1 920
Luciano Castillo Colonna	1 112	1 063	1 044	990	1 154	925	856	-	-	-	-	-	-

Fuente: MINSA- Dirección Regional de Salud Piura- Luciano Castillo C - Oficina de Registro Civil.

Sector Salud

2.19.3.50 PIURA: DEFUNCIONES REGISTRADAS E INFORMADAS AL INEI, SEGÚN SUBREGIÓN DE SALUD, 2012-13

Subregión	2012							2013					
	Jun	Jul	Ago	Set	Oct	Nov	Dic	Ene	Feb	Mar	Abr	May	Jun
Total	**477**	**531**	**487**	**458**	**489**	**458**	**411**	**436**	**427**	**441**	**426**	**385**	**268**
Piura	281	294	245	296	293	285	276	336	318	332	317	276	268
Luciano Castillo Colonna	196	237	242	162	196	173	135	100	109	109	109	109	-

Fuente: MINSA- Dirección Regional de Salud Piura- Luciano Castillo C - Oficina de Registro Civil.

2.19.3.51 PIURA: NÚMERO DE ATENCIONES REALIZADAS EN LOS ESTABLECIMIENTOS DEL MINSA, SEGÚN SUBREGIÓN DE SALUD, 2012-13

(Atenciones)

Subregión	2012 1/							2013					
	Jun	Jul	Ago	Set	Oct	Nov	Dic	Ene	Feb	Mar	Abr	May	Jun
Total	**330 369**	**356 062**	**352 059**	**336 956**	**352 726**	**379 146**	**299 696**	**283 485**	**223 352**	**241 109**	**423 619**	**424 141**	**347 951**
Piura	330 369	356 062	352 059	336 956	352 726	379 146	299 696	283 485	223 352	241 109	423 619	424 141	347 951
Luciano Castillo Colonna	-	-	-	-	-	-	-	-	-	-		-	-

1/ A partir de enero 2012, la información se presenta consolidada a nivel departamental por la DISA PIURA.

Fuente: MINSA- Dirección Regional de Salud, Subregión de Salud Piura-Luciano Castillo

2.19.3.52 PIURA: NÚMERO DE ATENDIDOS EN CONSULTA EXTERNA EN LOS ESTABLECIMIENTOS DEL MINSA, SEGÚN SUBREGIÓN DE SALUD, 2012-13

(Atendidos)

Subregión	2012 1/							2013					
	Jun	Jul	Ago	Set	Oct	Nov	Dic	Ene	Feb	Mar	Abr	May	Jun
Total	**41 804**	**41 338**	**39 089**	**34 307**	**35 736**	**35 330**	**28 631**	**196 074**	**68 264**	**52 077**	**75 855**	**59 854**	**40 387**
Piura	41 804	41 338	39 089	34 307	35 736	35 330	28 631	196 074	68 264	52 077	75 855	59 854	40 387
Luciano Castillo Colonna	-	-			-	-	-	-	-	-		-	-

1/ A partir de enero 2012, la información se presenta consolidada a nivel departamental, por la DISA PIURA.

Fuente: MINSA- Dirección Regional de Salud, Subregión de Salud Piura-Luciano Castillo

2.19.3.53 PIURA: NIÑOS MENORES DE 1 AÑO PROTEGIDOS, SEGÚN TIPO DE VACUNA, 2012-13

Tipo de vacuna	2012							2013					
	Jun	Jul	Ago	Set	Oct	Nov	Dic	Ene	Feb	Mar	Abr	May	Jun
Total	**11 333**	**11 402**	**11 420**	**10 771**	**11 595**	**9 464**	**9 572**	**10 227**	**10 251**	**10 817**	**13 422**	**10 684**	**8 283**
Antipolio	2 725	2 652	2 768	2 642	2 977	2 358	2 627	2 749	2 468	2 753	2 988	2 466	1 629
Difteria, Pertusis, Tetano (Triple)	2 654	2 652	2 733	2 658	2 962	2 354	2 613	2 744	2 450	2 738	2 992	2 451	2 036
Antisarampionosa	3 061	3 069	2 974	2 701	2 749	2 378	1 941	1 990	2 627	2 653	4 202	2 865	2 113
Antituberculosis (BCG)	2 893	3 029	2 945	2 770	2 907	2 374	2 391	2 744	2 706	2 673	3 240	2 902	2 505

Fuente: MINSA- Dirección Regional de Salud Piura-Luciano Castillo

2.19.3.54 PIURA: ATENCIONES AL SERVICIO DE CONSULTA MÉDICA EXTERNA, SEGÚN ESTABLECIMIENTO, 2012-13

(Atenciones)

Establecimiento	2012							2013					
	Jun	Jul	Ago	Set	Oct	Nov	Dic	Ene	Feb	Mar	Abr	May	Jun
Total	**61 815**	**60 829**	**25 609**	**45 585**	**58 437**	**60 722**	**48 607**	**55 185**	**53 997**	**55 416**	**64 627**	**57 448**	**56 434**
Hospital III Cayetano Heredia	10 190	11 191	2 170	6 893	10 454	10 082	8 299	9 438	9 426	9 691	11 114	11 056	10 654
Hospital II Jorge Reategui	17 531	16 459	3 367	10 274	15 212	17 077	12 519	13 677	12 694	14 386	18 416	15 618	15 426
Hospital II Talara	7 114	7 294	2 251	5 672	7 592	8 175	6 554	6 811	6 765	6 638	7 718	6 690	6 674
Hospital I Paita	3 439	3 356	1 383	2 694	2 867	3 298	2 733	3 037	3 266	2 889	2 973	2 885	2 929
Hospital I Sullana	5 376	5 770	3 041	5 044	6 174	6 606	5 394	6 305	5 426	6 082	6 989	6 133	6 180
Centro Médico Castilla	2 879	3 524	1 346	2 549	3 205	3 079	2 623	3 311	3 549	3 353	3 698	3 044	2 702
Centro Médico El Alto	567	600	763	609	518	653	559	627	599	516	501	507	438
Centro Médico La Unión	1 565	1 636	1 483	1 648	1 386	1 461	1 422	1 503	1 369	1 599	1 783	1 398	1 314
Postas Médicas	13 154	10 999	9 805	10 202	11 029	10 291	8 504	10 476	10 903	10 262	11 435	10 117	10 117

Fuente: Gerencia Departamental de ESSALUD- Piura

2.19.3.55 PIURA: NÚMERO DE EGRESOS HOSPITALARIOS, SEGÚN ESTABLECIMIENTO, 2012-13

Establecimiento	2012							2013					
	Jun	Jul	Ago	Set	Oct	Nov	Dic	Ene	Feb	Mar	Abr	May	Jun
Total	**2 236**	**2 201**	**1 898**	**1 852**	**2 131**	**2 056**	**2 032**	**1 946**	**2 030**	**2 175**	**2 199**	**2 198**	**2 298**
Hospital III Cayetano Heredia	1 054	1 110	895	891	1 021	976	1 014	966	1 065	1 063	1 036	1 027	1 016
Hospital II Jorge Reategui Delgado	552	494	444	406	487	513	438	393	399	477	494	574	670
Hospital II Talara	297	275	232	264	312	251	268	257	232	268	280	251	272
Hospital I Paita	119	105	131	119	121	106	115	118	130	123	126	122	119
Hospital I Sullana	214	217	196	172	190	210	197	212	204	244	263	224	221

Fuente: Gerencia Departamental de ESSALUD- Piura

2.19.3.56 PIURA: ESTANCIAS HOSPITALARIAS, SEGÚN ESTABLECIMIENTO, 2012-13

Establecimiento	2012							2013					
	Jun	Jul	Ago	Set	Oct	Nov	Dic	Ene	Feb	Mar	Abr	May	Jun
Total	**9 455**	**9 954**	**7 928**	**8 218**	**10 066**	**9 727**	**9 051**	**9 418**	**8 818**	**9 789**	**9 707**	**9 893**	**9 099**
Hospital III Cayetano Heredia	5 928	6 372	4 817	4 859	6 287	6 042	5 488	5 906	5 554	6 287	5 895	5 980	5 560
Hospital II Jorge Reategui Delgado	1 778	1 864	1 487	1 486	1 893	1 900	1 809	1 726	1 651	1 621	1 909	2 014	1 797
Hospital II Talara	878	956	785	980	1 057	897	935	857	743	984	962	1 005	861
Hospital I Paita	338	277	386	414	365	314	302	383	344	292	331	373	340
Hospital I Sullana	533	485	453	479	464	574	517	546	526	605	610	521	541

Fuente: Gerencia Departamental de ESSALUD- Piura

2.19.3.57 PIURA: CASOS NOTIFICADOS DE VIH / SIDA, SEGÚN SUBREGIÓN DE SALUD, 2012-13

Subregión	2012 1/							2013					
	Jun	Jul	Ago	Set	Oct	Nov	Dic	Ene	Feb	Mar	Abr	May	Jun
Total	**7**	**9**	**8**	**6**	**9**	**0**	**0**	**12**	**14**	**11**	**18**	**6**	**5**
Piura	7	9	8	6	9	0	0	10	12	11	18	6	5
Luciano Castillo Colonna	0	0	0	0	0	0	0	2	2	0	0	0	0

1/ A partir de enero 2012, la información se presenta consolidada a nivel departamental por la DISA PIURA.

Fuente: MINSA- Dirección Regional de Salud, Subregión de Salud Piura-Luciano Castillo

2.19.3.58 PIURA: CASOS NOTIFICADOS DE CÓLERA, SEGÚN SUBREGIÓN DE SALUD, 2012-13

Subregión	2012							2013					
	Jun	Jul	Ago	Set	Oct	Nov	Dic	Ene	Feb	Mar	Abr	May	Jun
Total	**-**	**-**	**-**	**-**	**-**	**-**	**-**	**-**	**-**	**-**	**-**	**-**	**-**
Piura	-	-	-	-	-	-	-	-	-	-	-	-	-
Luciano Castillo Colonna	-	-	-	-	-	-	-	-	-	-	-	-	-

Fuente: MINSA- Dirección Regional de Salud Piura-Luciano Castillo

2.19.3.59 PIURA: NIÑOS MENORES DE 5 AÑOS AFECTADOS CON INFECCIONES RESPIRATORIAS AGUDAS SEGÚN SUBREGIÓN DE SALUD, 2012-13

(Atendidos)

Subregión	2012 1/							2013					
	Jun	Jul	Ago	Set	Oct	Nov	Dic	Ene	Feb	Mar	Abr	May	Jun
Total	**10 912**	**11 386**	**10 962**	**9 671**	**9 472**	**8 004**	**8 783**	**8 608**	**5 456**	**6 497**	**13 205**	**14 737**	**11 173**
Piura	10 912	11 386	10 962	9 671	9 472	8 004	8 783	8 608	5 456	6 497	13 205	14 737	11 173
Luciano Castillo Colonna	-	-			-	-	-	-	-	-	-	-	-

1/ A partir de enero 2012, la información se presenta consolidada a nivel departamental, por la DISA PIURA.

Fuente: MINSA - Dirección Regional de Salud Piura-Luciano Castillo

2.19.3.60 PIURA: NIÑOS MENORES DE 5 AÑOS AFECTADOS CON ENFERMEDADES DIARRÉICAS AGUDAS, SEGÚN SUBREGIÓN DE SALUD, 2012-13

(Atendidos)

Subregión	2012 1/							2013					
	Jun	Jul	Ago	Set	Oct	Nov	Dic	Ene	Feb	Mar	Abr	May	Jun
Total	**2 183**	**2 672**	**2 688**	**2 173**	**2 218**	**2 419**	**2 107**	**2 479**	**1 929**	**2 300**	**3 014**	**2 478**	**1 940**
Piura	2 183	2 672	2 688	2 173	2 218	2 419	2 107	2 479	1 929	2 300	3 014	2 478	1 940
Luciano Castillo Colonna	-	-			-	-	-	-	-	-	-	-	-

1/ A partir de enero 2012, la información se presenta consolidada a nivel departamental, por la DISA PIURA.

Fuente: MINSA- Dirección Regional de Salud, Subregión de Salud Piura-Luciano Castillo

2.19.3.61 PIURA: CASOS NOTIFICADOS DE MALARIA, SEGÚN SUBREGIÓN DE SALUD, 2012-13

Subregión	2012 1/							2013					
	Jun	Jul	Ago	Set	Oct	Nov	Dic	Ene	Feb	Mar	Abr	May	Jun
Total	**0**	**2**	**0**	**3**	**4**	**1**	**0**	**2**	**4**	**2**	**1**	**2**	**0**
Piura	0	2	0	3	4	1	0	2	4	2	1	2	-
Luciano Castillo Colonna	0	0	0	0	0	0	0	0	0	0	0	0	0

1/ A partir de enero 2012, la información se presenta consolidada a nivel departamental por la DISA PIURA.

Fuente: MINSA- Dirección Regional de Salud, Subregión de Salud Piura-Luciano Castillo

Empleo y Previsión Social

2.19.3.62 PIURA: ÍNDICE DE EMPLEO EN EMPRESAS DE 10 Y MÁS TRABAJADORES DE LA ACTIVIDAD PRIVADA, SEGÚN CIUDAD, 2012-13

(Base Mayo 2004 =100.00)

Ciudad	2012 1/							2013					
	Jun 1/	Jul	Ago	Set	Oct	Nov	Dic	Ene	Feb	Mar	Abr	May	Jun
Piura	91,8	96,8	106,1	110,5	118,4	125,7	121,4	96,5	97,0	92,0	92,0	93,6	93,6
Paita	105,5	100,9	102,2	103,0	103,1	101,3	104,6	94,5	98,1	100,9	100,9	96,6	96,6
Sullana	112,9	114,4	131,0	127,3	139,3	145,2	146,1	135,7	126,5	128,2	128,2	118,1	118,1
Talara	103,3	102,9	102,2	102,0	102,4	101,7	102,6	99,4	98,5	98,4	98,4	97,1	97,1

Nota: La información corresponde al primer dia de cada mes

1/ Año Base: octubre 2010

Fuente: Ministerio de Trabajo y Promoción de Empleo - Encuesta Nacional de Variación Mensual del Empleo.

2.19.3.63 PIURA: PRINCIPALES INDICADORES DEL PROGRAMA PROEMPLEO, 2012-13

Indicador	2012							2013					
	Jun	Jul	Ago	Set	Oct	Nov	Dic	Ene	Feb	Mar	Abr	May	Jun
Oferta													
Pro Empleo	630	538	271	835	986	1 035	351	487	604	409	396	348	742
Demanda													
Pro Empleo	685	3 892	131	1 250	565	988	1 041	270	537	339	253	111	725
Colocados													
Pro Empleo	25	368	109	212	266	273	211	375	523	182	293	147	68

Fuente: Ministerio de Trabajo y Promoción del Empleo - Dirección General de Promoción del Empleo

2.19.3.64 PIURA: NÚMERO DE AFILIADOS ACTIVOS EN LAS AFP, 2012-13

(Miles de Afiliados)

Departamento	2012							2013					
	Jun	Jul	Ago	Set	Oct	Nov	Dic	Ene	Feb	Mar	Abr	May	Jun
Piura	367,1	270,1	273,1	276,6	278,1	279,9	281,1	282,6	284,0	285,1	286,4	288,0	288,2

Nota: Información acumulada al final de cada periodo.

Fuente: Superintendencia de Banca y Seguros

2.19.3.65 REMUNERACIÓN MÍNIMA VITAL, 2012-13

(Nuevos Soles)

Departamento	2012							2013					
	Jun	Jul	Ago	Set	Oct	Nov	Dic	Ene	Feb	Mar	Abr	May	Jun
Piura	750,0	750,0	750,0	750,0	750,0	750,0	750,0	750,0	750,0	750,0	750,0	750,0	750,0

Fuente: Ministerio de Trabajo y Promoción del Empleo - Dirección General de Promoción del Empleo

2.19.3.66 REMUNERACIÓN MÍNIMA VITAL REAL, 2012-13

(Base 1994= 100,00)

Departamento	2012							2013					
	Jun	Jul	Ago	Set	Oct	Nov	Dic	Ene	Feb	Mar	Abr	May	Jun
Piura	358,0	357,7	355,9	354,0	354,6	355,0	354,1	353,7	354,0	350,9	350,0	349,3	348,4

Fuente: Ministerio de Trabajo y Promoción del Empleo - Dirección General de Promoción del Empleo

2.19.3.67 ÍNDICE DE LA REMUNERACIÓN MÍNIMA VITAL REAL, 2012-13

(Indice 1994= 100,00)

Departamento	2012							2013					
	Jun	Jul	Ago	Set	Oct	Nov	Dic	Ene	Feb	Mar	Abr	May	Jun
Piura	307,8	307,5	305,9	304,3	304,8	305,2	304,4	304,0	304,3	301,6	300,8	300,2	299,5

Fuente: Ministerio de Trabajo y Promoción del Empleo - Dirección General de Promoción del Empleo

REGIÓN PIURA:
AVANCE ECONÓMICO Y SOCIAL REGIONAL
JUNIO 2013

Econ. MARTÍN ERNESTO HERRERA BOYER
Director Departamental
ODEI Piura

Supervisión y Consolidación	**:**	**Econ. Amalia Bayona Querevalú** **Directora Ejecutiva de Producción Estadística**
Investigadores	**:**	**Bach. Econ. Luís Rentería Montero** **Sr. Gustavo Valverde Seminario** **Sr. Cástulo Chapilliquén Bayona** **Sr. Santos Espinoza Torres** **Sr. Bienvenido Mauriola Chanduví**
Diagramación y Edición	**:**	**Sr. Santos Espinoza Torres**

INEI INSTITUTO NACIONAL DE ESTADISTICA E INFORMATICA

Calle El Parque Nº 212 – Urb. Santa Isabel
Piura - Perú
Teléfono: (073) 33-5888 / 306048
E-mail: odei-piura@inei.gob.pe